

Pr
201

CVC - INCIVA

Tema A.

DECLARATORIA DEL AREA PROTEGIDA. PARQUE NATURAL REGIONAL EL VINCULO.

(Acto Jurídico Administrativo de Creación).

CVC – INCIVA. Convenio #082/05-2006. - ~~8~~
Q.P.S. Carpeta 2 Cor 271

Orden de Prestación de Servicios.

**Hugo Aristizabal Ossa.
C.C 17.101.102 Bogotá.**

INCIVA. 2006.

DECLARATORIA DEL AREA PROTEGIDA DEL VINCULO.

INDICE del Tema A.

- 1.1- Los Fundamentos del Tema.
- 1.2- El Desarrollo del Tema.
- 1.3. Las Conclusiones.
- 1.4. Elementos para un Taller de Socialización.

Presentación:

La Viabilidad Jurídica de la Categoría Aceptada.

Área Protegida. Definición. Ley 165/04. Conceptos Afines. Evolución del concepto.

El Taller y la Concertación. En Áreas Protegidas

Zonificación. Visiones. Categoría de Conservación. Parque y Santuario.

El Apoyo a la Concertación.

Gobernación. CVC. INCIVA. Temas de Administración.

Propuesta Legal para la Declaratoria.

Categoría de Manejo. El Parque Natural Regional. Santuario de Flora y Fauna.

Los Lineamientos y la Zonificación.

Elementos. Zonificación y Zonas.

La Exposición de Motivos del Proyecto de Acuerdo CD-CVC.

Razones que justifican la importancia de la declaratoria:

Las Definiciones. La Planificación Ambiental. La Alteración y pérdida de la biodiversidad..

Cuadro. El marco jurídico básico de apoyo.

Cuadro. El marco de las Políticas Ambientales.

El proyecto de ACUERDO CVC - C.D. No. 000 del 2006.

"POR EL CUAL SE DECLARA EL VINCULO COMO UN PARQUE NATURAL REGIONAL Y SE ADOPTAN OTRAS DETERMINACIONES"

-Considerádos. -Artículos 1 a 16.

Razones de Conveniencia del proyecto de Acuerdo CVC – CD :

Ambiental. Jurídica. Jurídico-Ambiental. INCIVA.

La viabilidad Jurídica para la Declaratoria del Parque Natural Regional El Vínculo:

Ordenamiento Jurídico. Enfoque desde lo jurídico. Referentes Jurídicas. Referentes Técnicas. Conclusiones.

El enfoque de una propuesta desde los conceptos de la Administración, Dirección y Manejo del Área Protegida del Parque Natural Regional El Vínculo: Elementos conceptuales, de Políticas, de Normatividad, Administración, Dirección y Manejo, Vigilancia y Control. Conclusiones. Anexos.

Tema A

DECLARATORIA DEL AREA PROTEGIDA DEL VINCULO.

-1.1- Los Fundamentos del Tema.

Al analizar los documentos relacionados con el áreas del Vinculo, que se pretende declarar con la finalidad expresa de su protección legal bajo la perspectiva de lo ambiental, y en consideración a lo establecido en el Plan de Manejo, como en otros planes sectoriales de la entidad, se han identificado unos elementos de juicio, que nos permiten darle soporte a los fundamentos del acto jurídico administrativo de la declaratoria como un área protegida del orden y categoría de un **Parque Natural Regional**.

-1.2- El Desarrollo del Tema.

Teniendo en cuenta que se trata del predio del Vinculo, que entendemos es de propiedad de Inciva, hemos recomendado para darle una mayor solidez al tema, se realice un estudio jurídico de la titulación correspondiente a dicha propiedad inmueble, para dejar en claro su situación desde lo legal.

Para tal efecto y observando la situación jurídica del área protegida, hemos analizado los aspectos relativos a la concertación, los objetivos de conservación, los elementos de la zonificación y las zonas, como su articulación institucional

De igual manera, en una reunión taller se presenta el tema, para su socialización, con fundamento en los documentos existentes, luego de ser identificadas y establecidas las bases en la Exposición de Motivos del acto jurídico que corresponde a la declaratoria, como del proyecto de Acuerdo a cargo del Consejo Directivo de la CVC, incluyendo considerandos y su articulado, para lo cual se aportaron los correspondientes escritos su posterior revisión y aprobación por la oficina jurídica de la Corporación CVC..

-1.3. Las Conclusiones.

En consecuencia, reunida la documentación mencionada, analizados cada uno de los puntos citados, se elabora y presenta un acá un documento integrador de temas, que contiene básicamente, estos tres aspectos:

- Elementos correspondientes a la revisión y análisis de la Viabilidad Jurídica de la Categoría declarada.
- Borrador de la Exposición de Motivos del acto jurídico de declaratoria del área Protegida Parque Natural Regional.
- Borrador del proyecto de Acuerdo del Consejo Directivo de la CVC, con los considerandos y artículos respectivos.

Tema A**DECLARATORIA DEL AREA PROTEGIDA EL VINCULO.
Elementos para un Taller.****COMPONENTES:**

Constitución y Leyes
Normatividad Específica
Entidades Estatales Responsables de lo Ambiental
Organizaciones Comunitarias – ONG'S Ambientales
Fuentes – Recursos Económicos: Medio Ambiente
Entidades: Información, Investigación, Tecnologías Ambientales
Elaborado por: Hugo Aristizabal Ossa - 2005

Presentación del tema –A-:

Al hablar del tema de un área protegida de orden ambiental estamos haciendo referencia a dos temas conexos, el de la Conservación y el de la Biodiversidad, que pueden llegar a verse afectadas, porque el uso inadecuado de la tierra ha progresado rápidamente provocando por tanto un riesgo para la naturaleza.

En ese sentido, podemos afirmar que las áreas protegidas de orden oficial, Parques Naturales y Reservas Forestales, en buena medida han cumplido con esa función conservacionista, sin embargo no se puede dejar en ellas toda la responsabilidad de disminuir esos riesgos.

En efecto, hay una obligación a cargo de toda persona, de todo ciudadano de proteger los recursos naturales del país y velar por la conservación de los ecosistemas, de su biodiversidad al tenor del artículo 95.8 constitucional.

En lo institucional una de las funciones de protección ambiental son de competencia de la CVC, de conformidad con lo establecido en los artículos 27 a 31 de la ley 99 de 1.993. De igual manera, en cuanto a INCIVA, se considera su misión desde el punto de vista contenido en sus Estatutos Corporativos, que se identifican en el Convenio interadministrativo que dio origen a las presentes actuaciones.

La Viabilidad Jurídica de la Categoría Aceptada.

Partiendo de los elementos de información recaudados por la CVC, y el INCIVA, en el desarrollo del proceso de consolidación de la protección legal del área y teniendo en cuenta la información secundaria, como la legal obtenida, se procedió al análisis de dicha recopilación, la cual ha sido tenida en cuenta en los distintos talleres y foros celebrados al efecto para poder determinar así, la viabilidad jurídica de la categoría de manejo seleccionada y aceptada para efecto de dicha declaratoria.

A este Propósito nos preguntamos si existe una definición legal de Área Protegida?

Con fundamento en el artículo 2º de la ley 165 de 1.994, que aprueba el Convenio de la diversidad biológica de Río de Janeiro de 1.992, podemos concluir, indicando lo siguiente:

“Por área protegida se entiende una área definida geográficamente que haya sido designada o regulada y administrada a fin de alcanzar objetivos específicos de conservación”.

De modo general de qué trata dicha ley 165?

Su objeto se precisa en el artículo 1º de la misma, al observar:, que los **objetivos** del presente Convenio, que se han de perseguir de conformidad con sus disposiciones pertinentes, son los de la:

- ✓ Conservación de la diversidad biológica,
- ✓ Utilización sostenible de sus componentes y
- ✓ Participación justa y equitativa en los beneficios que se deriven de la utilización de los recursos genéticos, mediante, entre otras cosas,
- ✓ Acceso adecuado a esos recursos y
- ✓ Transferencia apropiada de las tecnologías pertinentes, teniendo en cuenta todos los derechos sobre esos recursos y a esas tecnologías, así como
- ✓ Financiación apropiada. (destacamos).

Establecido el contexto donde opera el respectivo concepto, se ubica la definición legal del artículo 2º, para analizar cada uno sus componentes.

Se pueden dar otra clase de definiciones en el tema?

Entendemos que conforme al avance de las disciplinas científicas, se puede permitir asimilar nuevas concepciones en el mundo del derecho. Definiciones que pueden llegar a ser parte integral de una Convención o Tratado Internacional o de una ley nacional, cuando las situaciones así lo determinen. Hasta tanto, subsiste la vigencia, y por ende, la validez de la definición legal existente.

Existen otros conceptos que son afines?

Existen algunos y ellos pueden dar lugar a equivocaciones en la interpretación de los significados de sus contenidos, por lo tanto, se recomienda tenerlos en cuenta dentro del contexto histórico en que se pronuncian.

Entre los varios conceptos afines, ubicamos los de área natural protegida, espacio protegido, territorio protegido, cuyas definiciones debemos recordar, precisar y distinguir de los de área protegida.

Algunas definiciones contempladas por vía de conexidad, y que por vía de ejemplo citamos, pueden ser las siguientes:

** **Conservación in situ:** conservación de los ecosistemas y hábitats naturales y el mantenimiento y recuperación de poblaciones viables de especies en sus entornos naturales y, en el caso de las especies domesticadas y cultivadas, en los entornos en que hayan desarrollado sus propiedades específicas. (En Ley 165 de 1.994, artículo 2°).*

** **Diversidad biológica:** se entiende la variabilidad de organismos vivos de cualquier fuente, incluidos entre otras cosas, los ecosistemas terrestres y marinos y otros ecosistemas acuáticos y los complejos ecológicos de los que forman parte; comprende la diversidad dentro de cada especie, entre las especies y de los ecosistemas. (En Ley 165 de 1.994, artículo 2°).*

** **Ecosistema:** un complejo dinámico de comunidades vegetales, animales y microorganismos y su medio no viviente con el que interactúan como una unidad funcional. (En Ley 165/94, artículo 2°).*

Como se concebía antes de 1.994 el concepto jurídico acerca de las Áreas Protegidas en el país?

Atemperados a la evolución legal de la normatividad ambiental colombiana, distinguimos sus fuentes así:

- ✓ Ley 2ª de 1.959. (Habla de Reservas Forestales y Parques Nacionales);
- ✓ Decreto ley 2811 de 1.974. (Habla de Reservas, AME, Áreas de Manejo Especial, que incluyen el sistema de Parques Nacionales Naturales);
- ✓ Decreto 622 de 1.977. (Habla sobre los PNN's).
- ✓ 1.991. (Constitución Política habla de Áreas de Especial Importancia Ecológica).
- ✓ Ley 165 de 1.994. (Habla de Area Protegida y la define).

El Taller , Las Areas Protegidas y la Concertación.

En la consideración de los aspectos arriba citados, se han tenido en cuenta los fundamentos que proporcionan los documentos elaborados para el Sistema Departamental de Áreas Protegidas del Valle del Cauca, SIDAP, en referencia al examen de los objetivos de conservación, partiendo del desarrollo de sus tres elementos primordiales:

1. **La Biodiversidad.** Referenciada a la legislación atinente a la diversidad biológica y a lo ambiental. (Leyes 99 de 1.993 y 165 de 1.994).
2. **Los Bienes y Servicios Ambientales.** Considerando sus referencias normativas básicas. (Constitución Política, Decreto Ley 2811 de 1.974, ley 99 de 1.993).
3. **La Cultura.** Tomando en cuenta los aspectos más relevantes relativos al patrimonio cultural. (Constitución Política, Ley 163 de 1.959.).

Teniendo en consideración esas directrices básicas, INCIVA se ha apoyado en el documento conceptual sobre los planes de manejo de las áreas del Sistema de Parques Nacionales Naturales, elaborado por la Unidad Administrativa Especial del Sistema de PNN'S. En forma especial, para la estimación de las consideraciones pertinentes que han sido consignadas en el Informe de Avance del Convenio 082/05, de mayo 31 del 2005, denominado "**Elaboración de Líneas de Manejo para la Declaratoria de un Área Protegida en la Estación Biológica del Vinculo**".

Ahora bien, retomando la idea que nos aporta la documentación legal sobre el Sistema de PNN's, este sistema encuentra sus bases jurídicas reglamentarias en el decreto 622 de 1977, el cual está orientado hacia la protección del conjunto de valores excepcionales para el patrimonio natural del país y respecto del cual estableceremos algunas concordancias en sus desarrollos.

Ahora bien, para el desarrollo de los Planes de Manejo, como para los efectos atinentes a la declaratoria de la correspondiente área de protección legal, ella debe ser materia de una zonificación con fines específicos de manejo, para lograr una adecuada administración "de acuerdo con los fines y características naturales de la respectiva área".

La Zonificación, incluye áreas que se deben considerar en el desarrollo del Plan de Manejo, acatando las definiciones del artículo 5º del decreto 622, que se enlistan así:

- ✓ Zona Primitiva.
- ✓ Zona Intangible.
- ✓ Zona de Recuperación Natural.
- ✓ Zona Histórico Cultural.
- ✓ Zona de Recreación General Exterior.
- ✓ Zona de Alta Densidad de Uso.
- ✓ Zona Amortiguadora.

Zonas que recordamos, se deben considerar dentro de las previsiones legales para lo relacionado con su conservación y desarrollo, protección y usos, interpretación y manejo, los cuales deberá ser acordes con las zonas antes señaladas.

Retomando los aspectos especiales para la viabilidad jurídica de la declaratoria del Área Protegida, observamos en el Informe de Avance del Convenio CVC-INCIVA, #082/05, que el numeral 5º trata acerca de la identificación de criterios y objetivos de conservación, respecto de la Estación Biológica El Vínculo, bajo las siguientes perspectivas:

- ✓ **Una Visión Técnica.** Taller de febrero 24/06, con mención y señalamiento de la localidad específica. (Págs. 84 a 88).
- ✓ **Una Visión Comunitaria.** Taller de marzo 25/06, con análisis de criterios, respecto de los objetivos de conservación, mencionando aplicabilidad, ejemplos y fuentes respectivas (págs. 69 a 72).
- ✓ **Visión de Técnicos y Comunidades.** Taller de Noviembre 2/04, que de manera conjunta estudia criterios enfrente de los objetivos de conservación, bajo las mencionadas referencias. (págs. 8 a 12).

En atención a las observaciones presentadas en los talleres arriba citados, las cuales integran las visiones técnicas y de las comunidades, se realizó por parte de Inciva un análisis de esos criterios y objetivos de conservación, bajo un enfoque principal, relacionado con indagar el porqué y por las razones para la conservación del área del Vínculo, en sus 70 hectáreas aproximadas, y que están enclavadas en las inmediaciones de la Cordillera Central, lo cual se lograría mediante el reconocimiento de una figura legal para efecto de su protección adecuada.

En tal sentido, el documento en cita registra esas razones en los numerales 1.1, 1.2, 1.3 y 2.1, 2.2, 2.3, 2.4, 2.5. Identifica además, entre otros, 11 estudios científicos realizados en esa jurisdicción. También se incluye el resultado de la tabla de ponderación de las categorías de conservación analizadas, y su calificación bajo unos porcentajes, y entonces estamos hablando acá de dos opciones: De Parque Natural Regional y de Santuario de Flora y Fauna.

Categorías de Conservación, que en el ordenamiento legal han sido definidas jurídicamente, así:

- ✓ ***Parque Natural Regional*** *Es un área natural destinada a la preservación, que contiene uno o más ecosistemas naturales que representan en su integridad los ecosistemas o combinaciones de ecosistemas del departamento expresados en paisajes, biomas, ecosistemas de valor científico, paisajístico, educativo y recreativo para cuya perpetuación, es necesario mantener o restaurar sus condiciones naturales sometiéndola a un régimen de declaratoria, administración y manejo (SIDAP)*

✓ **Santuarios de Flora y Fauna.**

"d) Santuario de Flora: área dedicada a preservar especies o comunidades vegetales para conservar recursos genéticos de la flora nacional"; (CRN Art. 329).

"e) Santuario de Fauna: área dedicada a preservar especies o comunidades de animales silvestres, para conservar recursos genéticos de la fauna nacional"; CRN Art. 329).

El Apoyo a la Concertación.

Entendemos por concertar, el hecho de acordar algo, de pactar, ordenar, ajustar, como de ordenar y arreglar, es necesario establecer unos lineamientos acerca de las funciones a cargo de las entidades, que deben partir y parten, de la actual Constitución Política de 1991, para identificar así sus referencias con los conceptos de administración conjunta o compartida o de co-manejo.

La Gobernación. Es la entidad territorial, el departamento, que tiene unas competencias y capacidades legales, y que respecto de los gobernadores se fundan en el artículo 303 constitucional, modificado por el acto legislativo #2 del 2002, artículo 1º, concordante con el artículo 305.

En ese sentido, una de las atribuciones del Gobernador además de dirigir y coordinar la acción administrativa es la de *"actuar en su nombre como gestor y promotor del desarrollo integral del territorio"*.

La Corporación Autónoma Regional del Valle del Cauca. Entre las funciones del artículo 31 de la ley 99 de 1.993, además de la ejecución de las políticas nacionales tiene la de *"reservar, alinear, administrar, en las condiciones que fijen la ley o los reglamentos ... los parques naturales de carácter regional y reglamentar su uso y funcionamiento"* (Ver numeral 17).

El INCIVA. El Instituto para la Investigación y la Preservación del Patrimonio Cultural del Valle del Cauca, cumple de modo expreso las funciones señaladas en sus Estatutos, en especial, en la parte de protección ambiental y del patrimonio cultural.

Indica lo antes expuesto, que puede existir concertación, siempre y cuando las funciones legales así lo determinen, pero de ninguna manera, so pretexto de la concertación se puede llegar a vulnerar el ordenamiento jurídico establecido, como cuando por mandato legal, y para presentar un ejemplo, la CVC debe dictar las normas reglamentarias de las áreas protegidas enunciadas en el numeral 17. Al propósito, vemos unos conceptos:

Comanejo. Todas las acciones realizadas para el manejo conjunto de un área determinada

Administración Compartida. Algunas acciones que se pueden delegar por mandato legal en una entidad específica.

Administración Conjunta. Es la relacionada con las actividades compartidas en casos reconocidos por el ordenamiento legal, como es el caso de los Planes de Ordenamiento y Manejo de Cuencas Hidrográficas. POMCAS.

Propuesta Legal para la Declaratoria.

Observando y acatando las directrices aportadas para el cumplimiento de los requisitos y condiciones exigidos para la definición de una categoría de manejo, en razón de sus objetivos de conservación establecidos, la figura jurídica que para el caso, califica desde lo regional, y que responde a los requerimientos señalados, es la del Parque Natural Regional.

Parque Natural Regional, que entre los componentes de la definición establecida por el SIDAP, identifica las nociones de:

- ✓ **Área.** Área natural.
 - ✓ **Preservación.** Destinada a la preservación.
 - ✓ **Ecosistemas.** Contiene uno o más ecosistemas naturales.
 - ✓ **Representativos.** Representan en su integridad los ecosistemas o combinaciones de ecosistemas del departamento,
 - ✓ **Calidades Especiales.** Expresadas en paisajes, biomas, ecosistemas de valor científico, paisajístico, educativo y recreativo,
 - ✓ **Mantenimiento y Restauración.** Para cuya perpetuación, es necesario mantener o restaurar sus condiciones naturales.
 - ✓ **Régimen Legal.** Sometiéndola a un régimen de declaratoria, administración y manejo
- ✓ **Parque Natural.** Contiene unos valores ecológicos no alterados en forma sustancial por la acción antrópica, con gran riqueza de biodiversidad en sus ecosistemas y que se deben someter a un adecuado régimen de manejo.
- ✓ **Regional.** En cuanto que hace parte de una región, que demanda para el Valle del Cauca la Conservación del Bosque Seco Tropical que allí se encuentra.
- ✓ **Santuario de Flora y Fauna.**

En las razones de conveniencia desde lo ambiental, establecida su definición legal, se confronta con lo relativo al Parque Natural Regional, en especial, en cuanto a las instituciones y sus competencias legales, como se verá más adelante

Los Lineamientos y la Zonificación.

En cuanto a los lineamientos básicos, consideramos que se aportan en el documento presentado por INCIVA a CVC, en mayo 31 del 2005, como un Informe de Avance del Convenio 082/05, denominado "Elaboración de Líneas de Manejo para la Declaratoria de un Área Protegida en la Estación Biológica el Vinculo".

En cuanto a la Zonificación, consideramos oportuno traer acá las definiciones aportadas por el artículo 5º del decreto 622 de 1.997, respecto de cada una de las zonas, que puede llegar a tener un Plan de Manejo.

1. **Zonificación :** *Subdivisión con fines de manejo* de las áreas que integran el Sistema de Parques Nacionales Naturales, que se planifica y determina de acuerdo con los objetivos y características naturales de las respectivas áreas, para su adecuada administración y para el cumplimiento de los objetivos señalados. La zonificación no implica que las partes del área reciban diferentes grados de protección, sino que **a cada una de ellas debe darse un manejo especial a fin de garantizar su perpetuación.**
2. **Zona Primitiva :** Zona que **no ha sido alterada o que ha sufrido mínima intervención** humana en sus estructuras naturales.
3. **Zona Intangible :** Zona en la cual el ambiente ha de mantenerse **ajeno a las más mínimas alteraciones humanas**, a fin de que las condiciones naturales se conserven a **perpetuidad.**
4. **Zona de Recuperación Natural :** Zona que **ha sufrido alteraciones** en su ambiente natural y que está destinada al logro de la **recuperación** de la naturaleza que allí existió o a obtener mediante mecanismos de restauración un estado deseado del ciclo de evolución ecológica; lograda la recuperación o el estado deseado, esta zona será denominada de acuerdo con la categoría que le corresponda.
5. **Zona Histórico-Cultural :** Zona en la cual se encuentran **vestigios** arqueológicos, **huellas o señales** de culturas pasadas, **supervivencia** de culturas indígenas, **rasgos históricos o escenarios** en los cuales tuvieron ocurrencia hechos trascendentales de la vida nacional.
6. **Zona de Recreación General Exterior :** Zona que por sus condiciones naturales ^{no} ofrece la posibilidad de dar ciertas facilidades al visitante para su **recreación al aire libre**, sin que esta pueda ser causa de modificaciones significativas del ambiente.
7. **Zona de Alta Densidad de Uso :** Zona en la cual por sus condiciones naturales, características y ubicación pueden realizarse **actividades recreativas** y otorgar **educación ambiental** de tal manera que armonice con la naturaleza del lugar, produciendo la menor alteración posible.
8. **Zona Amortiguadora :** Zona en la cual se **atenúan las perturbaciones causadas por la actividad humana en las zonas circunvecinas** a las distintas áreas del Sistema de Parques Nacionales Naturales, con el fin de impedir que llegue a causar disturbios o alteraciones en la ecología o en la vida silvestre de estas áreas.

Nota: Las negrillas y las cursivas son nuestras. Concordancias Decreto ley 2811 de 1974. Art. 330.

***EXPOSICIÓN DE MOTIVOS
DEL PROYECTO DE ACUERDO CD-CVC
PARQUE NATURAL REGIONAL EL VINCULO.***

Importancia del proyecto de ACUERDO CD-CVC.

En un contexto general se deben considerar algunas definiciones de importancia en nuestra ilustración.

***Categoría de Manejo.** Biocolombia. 1.997.

"Unidad de clasificación, a la cual se asigna un área para cumplir determinados objetivos de conservación, teniendo en cuenta sus características naturales específicas. Esta denominación agrupa las diferentes áreas que por los valores de su oferta natural, son sometidas a unos mismos principios y directrices de manejo".

***Conservación.** En el Documento de WRI, UICN, PNUMA de 1.992, en la Estrategia Global de la Biodiversidad, se define así:

La administración del uso humano de la biosfera de modo que pueda producir los mayores beneficios sostenibles para las generaciones actuales y a la vez mantener sus posibilidades de satisfacer las necesidades y aspiraciones de las futuras generaciones. En consecuencia, la conservación es positiva, y comprende la preservación, el mantenimiento, la utilización sostenible, la restauración y el mejoramiento del entorno natural".

***Biodiversidad.** La política nacional de biodiversidad la define como "la variación de la formas de vida y se manifiesta en la diversidad genética, de especies, poblaciones, comunidades, ecosistemas y paisajes".

De otra parte, en el documento de presentación del Plan de Gestión Ambiental Regional del Valle del Cauca, 2.002 al 2.012 destacamos algunos apartes por su conexidad con nuestro tema:

La Pedagogía de la Participación y el Principio de la Sostenibilidad. El proceso participativo seguido para la formulación del Plan y de sus metas de mediano plazo, permitió la apropiación de modelos pedagógicos que dinamizaron el diálogo de saberes y enseñaron a anticiparse y administrar situaciones ambientales en contextos culturales y territorios diferentes, buscando la integralidad y respetando la diversidad.

Se pretendió que los diferentes actores sociales se identificaran con el principio de sostenibilidad para que actúen con autonomía, proactividad e interdependencia, en conocer y administrar las distintas situaciones ambientales que enfrenten en el ejercicio de sus actividades.

Visión de Región y Territorio. Se quiere mediante el Plan consolidar una visión global de la región como un conjunto articulado de territorios, en los que la dinámica entre procesos, actores y recursos genere acciones deliberadas y armónicas dirigidas al desarrollo sostenible.

Situación Ambiental, Diagnósticos y Cambios. Conocer la situación ambiental del Valle y de la región es en sí un gran aporte, pero no basta con tener un buen diagnóstico que proporcione conocimiento sobre los problemas si no se inicia la tarea de transformar las prácticas que desde las formas de producción y los hábitos de la vida cotidiana causan los desequilibrios ambientales.

La Socialización del PEGAR y su Apropiación. Por esa razón se considera que la socialización del Plan de Gestión Ambiental Regional, además de dar a conocer sus contenidos, el conjunto de estrategias, proyectos y acciones, es también la oportunidad para iniciar un proceso de apropiación en el que todo aquel que esté comprometido con la calidad de vida de los vallecaucanos construya las bases sociales que permitan el desarrollo de cada uno de sus contenidos para el logro de las metas puesta al año 2012.

Los Principios de la Planificación Ambiental Regional.

1. La Armonía Regional, la Gradación Normativa, el Rigor Subsidiario, establecidos en el Título IX de la ley 99 de 1.993.
2. Concordancia y articulación entre los diferentes instrumentos de planeación del Estado. La Planificación Ambiental Regional guardará armonía con la Política Nacional y los objetivos de Desarrollo del Milenio avalados en la Asamblea General de las Naciones Unidas del 2000.
3. Respeto por la dinámica y Procesos de Desarrollo Regional. La Planificación Ambiental reconocerá la heterogenidad de los procesos de desarrollo regional y aportará elementos para la construcción colectiva de un proyecto de región, en torno a una visión de desarrollo sostenible.
4. Integridad. La Planificación Ambiental debe considerar los diferentes componentes, actores, interrelaciones e interacciones de la gestión ambiental y territorial, con la finalidad de optimizar los recursos, esfuerzos y en general favorecer la coordinación de acciones prioritarias.

Alteración y pérdida de la biodiversidad.

El Valle, debido a fallas en los modelos de desarrollo implementados, a la falta de responsabilidad social y a la debilidad del papel jugado por el Estado, presenta una pérdida de biodiversidad por fenómenos tales como la expansión de la frontera agropecuaria – industrial y urbana-, la sobreexplotación del recurso bosque, la caza de subsistemas y la tala de especies nativas.

Así, poco a poco, se contribuye a la alteración y pérdida de biodiversidad, agravándose el efecto del mal manejo de las basuras y de las aguas servidas. Estas aparentes “inofensivas” prácticas que se suman al desconocimiento del valor genético y la biodiversidad, la carencia de estímulos a su fomento y protección, al crecimiento de los cultivos ilícitos y las dificultades de orden público ligados a estos cultivos, reclaman una pronta transformación para cambiar la tendencia crítica del ambiente regional, mediante el diseño de políticas de incentivo a su fomento y protección, y la sensibilización de los diversos actores sociales sobre la importancia de su conservación.

El Acuerdo que se propone acá, es de una gran importancia para el medio ambiente, y los recursos naturales, por estas razones:

- ✓ Patrimonio. Consolida el patrimonio natural regional.
- ✓ Aguas. Protege áreas de interés para el recurso agua.
- ✓ Areas Especiales. Ampara unas áreas que deben ser objeto de especial protección.
- ✓ Participación. Integra el tejido social con la participación de los actores.
- ✓ Comunidades. Reconoce la tradición de las comunidades en defensa de lo propio.
- ✓ Biodiversidad. Propende por la conservación de la biodiversidad.
- ✓ Acciones Integrales, Promueve la interacción de las distintas acciones.

El marco jurídico básico de apoyo.

Año	Norma	Tema
1.991	Constitución Política	
1.974	Decreto 2811	Código de Recursos Naturales
1.993	Ley 99	Crea MinAmbiente. SINA.
1.994	Ley 152	Plan Nacional de Desarrollo
1.994	Ley 165	Convenio de la Biodiversidad
1.997	Ley 388	Planes de Ordenamiento Territorial
2.003	Ley 812	Plan Nacional de Desarrollo

Hugo Aristizabal Ossa. 2.003.

Tomado y actualizado con el documento de Fedena.

El Marco de las Políticas Ambientales.

✓	Nacional de la Biodiversidad.
✓	Nacional de Participación Ciudadana en la Gestión Ambiental.
✓	Nacional de Bosques.
✓	Manejo Integral del Agua.
✓	Ordenamiento Ambiental del Territorio.
✓	Principios generales (art. 1° de la ley 99/93).
Hugo Aristizabal Ossa. 2.006.	

Tomado y actualizado con el documento de Fedena.

**PROYECTO DE
ACUERDO C.D. No. 000 del 2006
()**

**“POR EL CUAL SE DECLARA EL VINCULO
COMO UN PARQUE NATURAL REGIONAL Y
SE ADOPTAN OTRAS DETERMINACIONES**

El Consejo Directivo de la Corporación Autónoma Regional del Valle del Cauca - CVC, en uso de sus facultades legales y estatutarias, en armonía con la Política Nacional Ambiental y la de Biodiversidad y de las Estrategias para un Sistema Nacional de Áreas Protegidas, de conformidad con las disposiciones contenidas en el Decreto Ley 2811 de 1974, la Ley 99 de 1993 y sus decretos reglamentarios,

CONSIDERANDO:

Que conforme el artículo 8º de la Constitución Política de Colombia, es obligación del Estado y de las personas proteger las riquezas culturales y naturales de la Nación.

Que por mandato constitucional hay una obligación para la protección de los Parques Naturales que tienen la calidad de inalienables, imprescriptibles e inembargables.

Que conforme al mandato del artículo 80 constitucional es una carga deber del Estado colombiano “conservar las áreas de especial importancia ecológica”.

Que el Código de los Recursos Naturales en el artículo 9º sobre los principios de uso de tales recursos, consagra que su planeación debe hacerse en forma integral para contribuir a un “desarrollo equilibrado urbano y rural”.

Que la Ley 99 de 1993, en el numeral 2º del artículo 1º, consagra como un principio general ambiental, que la biodiversidad “por ser patrimonio nacional y de interés de la humanidad, deberá ser protegida prioritariamente y aprovechada en forma sostenible”.

Que conforme al artículo 27, literal g), de la Ley 99 de 1993 y el artículo 27, numeral 7º de la Resolución #085 de 1996, es función del Consejo Directivo de la CVC “Aprobar la incorporación de áreas en parques naturales de carácter regional y reglamentar su uso y funcionamiento”.

Que de acuerdo con al artículo 31, numeral 16 de la Ley 99 de 1993, es también función de la Corporación Autónoma Regional, “reservar, alinderar, administrar o sustraer, en los términos o condiciones que fijan la Ley y los reglamentos, los parques naturales de carácter

regional y reglamentar su uso y funcionamiento", teniendo en cuenta los principios normativos generales de armonía regional, de gradación normativa, de rigor subsidiario, de coordinación y de armonización, consagrados por esta misma normatividad.

Que es objetivo de la Política Nacional de Biodiversidad "promover la conservación, el conocimiento y el uso sostenible de la biodiversidad, así como la distribución justa y equitativa de los beneficios derivados de la utilización de los conocimientos, innovaciones y prácticas asociados a ella por parte de la comunidad científica nacional, la industria y las comunidades locales".

Que el ordenamiento ambiental del territorio se propone contribuir a garantizar la funcionalidad y sostenibilidad del sistema natural de soporte de la población y de los procesos sociales y económicos, conservar las áreas de especial importancia ecológica y planificar el manejo y aprovechamiento de los recursos naturales para garantizar su desarrollo sostenible.

Que desde el año 2000, la CVC con el fin de consolidar un sistema de áreas protegidas, en la región ha promovido la conformación de Espacios de Coordinación Intersectorial y de Participación Ciudadana, para promover la articulación, fortalecimiento y establecimiento de las áreas protegidas en el Valle del Cauca, especialmente con el apoyo de una Mesa Departamental de trabajo.

Que los ecosistemas tienen una singular riqueza cultural y biótica, un alto grado de especies de flora y fauna endémicas de un inmenso valor, que constituyen un factor indispensable para el equilibrio ecosistémico, manejo de la biodiversidad y del patrimonio natural del país y del Valle del Cauca.

Que de acuerdo con los distintos estudios biofísicos realizados en la zona por el INCIVA, el área cuenta con un excelente estado de conservación, lo cual brinda un hábitat favorable para las especies de fauna y flora, muchas de ellas catalogadas por la Unión Internacional de Conservación de la Naturaleza -UICN, como Vulnerables (VU) y Casi Amenazadas (CA).

Que se ha realizado de manera conjunta y coordinada, entre INCIVA y la CVC, como autoridad ambiental y las organizaciones no gubernamentales, la comunidad y el sector privado del área de influencia, una propuesta conjunta para la protección ambiental del patrimonio natural de esta zona y su adecuado manejo.

Que en el ámbito internacional y nacional, la estrategia de las áreas protegidas es considerada como una de las más efectivas para el logro de la conservación *in situ* de la biodiversidad.

Que la CVC e INCIVA han venido promoviendo la conservación de las áreas del Vinculo, a través de la vinculación de organizaciones y comunidades de la zona, en procesos

participativos para el diagnóstico y la elaboración de propuestas, lo cual se materializó en un documento denominado "Plan de Manejo", del año 2006.

Que para mantener y conservar las condiciones biofísicas y socioeconómicas del área del Vínculo, la CVC encuentra bases que sustentan la declaratoria bajo una categoría de área protegida de carácter regional, en la calidad de Parque Natural Regional.

Que en consideración a lo antes expuesto,

A C U E R D A:

CAPÍTULO I. DEFINICIONES

ARTÍCULO 1. Definiciones. Para efectos del presente Acuerdo se adoptan las siguientes definiciones:

Parque Natural Regional (PNR). Es un área natural destinada a la preservación, que contiene uno o más ecosistemas naturales que representan en su integridad los ecosistemas o combinaciones de ecosistemas del departamento expresados en paisajes, biomas, ecosistemas de valor científico, paisajístico, educativo y recreativo para cuya perpetuación, es necesario mantener o restaurar sus condiciones naturales sometiéndola a un régimen de declaratoria, administración y manejo (Mesa Departamental del Sistema Departamental de Áreas Protegidas – SIDAP, 2004).

Plan de Manejo. Es un instrumento que orienta la gestión de un área protegida para alcanzar sus objetivos de conservación de largo plazo, a partir del logro de objetivos más específicos de mediano y corto plazo (Documento conceptual sobre Planes de Manejo de las áreas del Sistema de Parques Nacionales del Ministerio de Ambiente, Vivienda y Desarrollo Territorial, 2001).

Zona Amortiguadora. Zona periférica a un área protegida que se conforma para que atenúe perturbaciones que pueda causar la acción humana. En estas zonas se podrán imponer restricciones y limitaciones al dominio (Decreto ley 2811 de 1974, artículo 330).

CAPÍTULO II. DECLARATORIA Y DELIMITACIÓN

ARTÍCULO 2. Área Declarada. Se declara el área de la estación biológica del Vínculo con una extensión de setenta y cinco hectáreas (75 has) aproximadamente, como Parque Natural Regional, el cual se incorpora al sistema de áreas protegidas del Valle del Cauca.

ARTÍCULO 3. Ubicación, Situación y Linderos. El Parque Natural Regional el Vínculo se ubica en la República de Colombia, Departamento del Valle del Cauca, en

jurisdicción del municipio de Buga, se encuentra identificado por los siguientes linderos. FALTA limita con . Incluye ecosistemas de bosque seco, andino y bosque subandino.

Un lote de terreno ubicado en jurisdicción del Municipio de Buga, vereda del "El Vínculo", en el sitio denominado "Loma de los Monederos", de quinientas plazas aproximadamente, (500 plazas), equivalentes a trescientas veinte hectáreas (320 Has), el cual queda separado del lote de propiedad de Pablo Julio Campo R., por una línea que constituya su lindero **Sur**, línea recta que partiendo de la carretera central del Valle en el punto donde principia la cerca del predio de Jaime Rengifo Lozano, sigue por la línea de esta cerca en dirección de **Occidente a Oriente** hasta terminar en la cerca divisoria y medianera con el predio de "Sonsito"; **Norte**, la quebrada llamada de "Piedras Blancas", aguas arriba, desde la carretera central del Valle hasta la línea divisoria con el predio de "Sonsito"; **Oriente**, la cerca divisoria con el predio de Sonsito de propiedad de José María Azcárate, desde la quebrada de "Piedras Blancas" hasta el lindero **Sur**, ya mencionado; y **Occidente**, la carretera Central de Valle, desde la quebrada de Peñas Blancas, hasta el lindero con el predio de Jaime Rengifo Lozano. Este lote de terreno se denomina "El Rescate".

Parágrafo 1. La ubicación, situación y linderos del predio en mención se encuentran contenidos en la escritura pública cuatro mil novecientos cincuenta y nueve (4.959), otorgada ante la Notaría Segunda del Circuito de Cali, el día seis (6) de Septiembre de mil novecientos sesenta y ocho (1968), la cual fue anotada ante la Oficina de Registro de Instrumentos Públicos de Buga, bajo la partida 11.761, a folios 87 del tomo 58.

Parágrafo 2. Conforme a la citada escritura #4759 de 1968, el bien fue donado en forma gratuita al Departamento del Valle del Cauca con unos fines exclusivos orientados a la conservación como son los de la protección de la vegetación típica del lugar, aclimatación de plantas, refugio de la fauna silvestre, estudios científicos de la naturaleza como de la educación pública, que incluye la educación ecológica.

ARTÍCULO 4. Cartografía. El Parque Natural Regional del Vínculo incluye las áreas cuyos los límites se detallan a continuación y se representan en el mapa que hace parte del presente Acuerdo (Anexo 1), con fundamento en cartografía básica del Instituto Geográfico Agustín Codazzi (IGAC) y la CVC, así:

para que Inciva llene según sus mapas.

PUNTO	Coordenadas geográficas		Coordenadas planas de Gauss IGAC Bogotá Oeste	
	LATITUD	LONGITUD	NORTE (m)	ESTE (m)
A	14°00'00"	66°66.66	999.99	1'00.00
B				
C				
D				
E				
F				
G				

PUNTO	Coordenadas geográficas		Coordenadas planas de Gauss IGAC Bogotá Oeste	
	LATITUD	LONGITUD	NORTE (m)	ESTE (m)
H				
I				

ARTÍCULO 5. Zona Amortiguadora. El Parque Natural Regional El Vínculo deberá tener una zona amortiguadora en su periferia para que atenúe las perturbaciones que pueda causar la acción humana y en la que se podrán imponer restricciones al uso. La definición de esta zona estará a cargo de la CVC y deberá hacerse en un periodo no mayor a un (1) año después de publicado el presente Acuerdo.

Parágrafo 1: La definición de la zona amortiguadora deberá tener en cuenta las propuestas elaboradas durante el proceso participativo de concertación de la figura de conservación para la zona.

CAPÍTULO III. INSTRUMENTOS DE PLANIFICACIÓN

ARTÍCULO 6. Elementos de la Planificación. Se adopta el Plan de Manejo para la Conservación del Parque Natural Regional El Vínculo, elaborado en el año 2005 de forma participativa y concertada con las comunidades del sector, con una proyección de ejecución a cinco (5) años (2005–2010), el cual hace parte integral del presente Acuerdo (Anexo 2) y que tiene en cuenta los siguientes aspectos:

- El Componente Descriptivo, que contiene los inventarios existentes.
- El Componente de Ordenamiento, que comprende la zonificación de las áreas, según las categorías de manejo.
- El Componente Normativo, que consta de la descripción de las regulaciones de usos, aprovechamientos, prohibiciones, y sus referencias legales.
- El Componente Operativo, que compendia la referencia a todos los programas que se pueden llegar a realizar en dichas áreas.

ARTÍCULO 7. Revisión del Plan de Manejo. La CVC revisará de manera participativa el Plan de Manejo para el Parque Natural Regional El Vínculo en un plazo de un (1) año a partir de la publicación del presente Acuerdo, teniendo en cuenta los lineamientos establecidos, cuyos aspectos relevantes para considerar en el Parque deberán ser:

- Los objetivos de conservación
- Las amenazas que enfrenta
- El potencial de deterioro en que se encuentre y sus valores de conservación, de acuerdo con sus vulnerabilidades y amenazas
- Las oportunidades o potencialidades para la conservación
- Las estrategias de manejo para el logro de los objetivos de conservación
- La zonificación

ARTÍCULO 8. Aplicación Coordinada con los Actores del Plan de Manejo. La CVC implementará el Plan de Acción y el Plan de Manejo del Parque Natural Regional El Vínculo, de manera coordinada con los actores sociales de la zona, a través de su inclusión en los instrumentos de planificación, de acuerdo con el Decreto 1200 del 2004 (Plan de Gestión Ambiental, Plan de Acción Trienal), el Decreto 1729 de 2002 (Plan de Ordenación y Manejo de Cuencas Hidrográficas), la Resolución 157 de 2004 (Planes de Manejo de Humedales), entre otros.

ARTÍCULO 9. Inclusión en los Planes Municipales. Los municipios ubicados en su área de influencia deberán considerar las áreas del PNR del Vínculo y su zona amortiguadora, así como los planes de acción y de manejo, como lineamientos en sus procesos de planificación, incluyéndolos en sus planes de desarrollo y de ordenamiento territorial, teniendo en cuenta las orientaciones de la Leyes 152 de 1.994 y 388 de 1997 y los decretos reglamentarios, en lo relacionado con los suelos de protección y el componente rural.

ARTÍCULO 10. Incentivos y Estímulos. La CVC promoverá la revisión y ajuste de los incentivos y estímulos a la conservación existentes en los municipios del área de influencia para orientar sus proyecciones hacia las áreas de la zona amortiguadora del Parque Natural Regional El Vínculo.

CAPÍTULO IV. DE LOS USOS Y LA ZONIFICACIÓN

ARTÍCULO 11. Categorías de Zonificación. Para la zonificación del Parques Natural Regional El Vínculo se seguirán los lineamientos concertados por la Mesa Departamental del SIDAP, de acuerdo con lo cual se podrá ostentar cualquiera de las siguientes categorías de zonificación, las cuales deberán definirse dentro del Plan de Manejo de acuerdo con las condiciones propias del área:

Zona primitiva. Zona que no ha sido alterada o que ha sufrido mínima intervención humana en sus estructuras naturales. Se permite la investigación científica.

Zona intangible. Zona en la cual el ambiente ha de mantenerse ajeno a la más mínima alteración humana, a fin de que las condiciones naturales se conserven a perpetuidad. Se permite la investigación científica.

Zona de recuperación natural. Zona que ha sufrido alteraciones en su ambiente natural y que está destinada al logro de la recuperación de la naturaleza que allí existió o a obtener mediante mecanismos de restauración un estado deseado del ciclo de evolución ecológica, lograda la recuperación o el estado deseado, esta zona será denominada de acuerdo con la categoría que le corresponda. Se permite la investigación científica estricta y la restauración.

Zona histórico-cultural. Zona en la cual se encuentran vestigios arqueológicos, huellas o señales de culturas pasadas, supervivencia de culturas indígenas, rasgos históricos o escenarios en los cuales tuvieron ocurrencia hechos trascendentales de la vida nacional. Se permite la investigación científica estricta, investigación social, actividades de ecoturismo y etnoturismo y actividades de educación ambiental y cultural.

Zona de recreación general exterior. Zona que por sus condiciones naturales ofrece la posibilidad de dar ciertas facilidades al visitante para su recreación al aire libre, sin que esta pueda ser causa de modificaciones significativas del ambiente. Se permite el ecoturismo, la educación ambiental, la investigación, la construcción de edificaciones para la atención de visitantes, la educación ambiental, la administración, cuyo diseño arquitectónico deberá estar acorde al contexto paisajístico y la adecuación de áreas de esparcimiento al aire libre (infraestructura de servicios, camping, lugares de avistamiento).

Zona de alta densidad de uso. Zona en la cual por sus condiciones naturales, características y ubicación, pueden realizarse actividades recreativas y otorgar educación ambiental de tal manera que armonice con la naturaleza del lugar, produciendo la menor alteración posible.

Zona amortiguadora. Zona en la cual se atenúan las perturbaciones causadas por la actividad humana en las zonas circunvecinas a las distintas áreas de conservación estricta, con el fin de impedir que llegue a causar disturbios o alteraciones en la ecología o en la vida silvestre de estas áreas.

ARTÍCULO 12. Actividades Prohibidas. Dentro de la zonificación del Parque Natural Regional El Vínculo, las actividades prohibidas serán:

- El vertimiento, introducción, distribución, uso o abandono de sustancias tóxicas o contaminantes que puedan perturbar los ecosistemas o causar daños en ellos.
- La utilización de cualquier producto químico de efectos residuales y de explosivos, salvo cuando los últimos deban emplearse en obra autorizada.
- Desarrollar actividades agropecuarias o industriales incluidas las hoteleras, mineras y petroleras.
- Talar, socalar, entresacar o efectuar rocerías.
- Hacer cualquier clase de fuegos fuera de los sitios o instalaciones en las cuales se autoriza el uso de hornillas o de barbacoas, para preparación de comidas al aire libre.
- Realizar excavaciones de cualquier índole, excepto cuando las autorice la Corporación por razones de orden técnico o científico.
- Causar daño a las instalaciones, equipos y en general a los valores constitutivos del área. Toda actividad que la autoridad ambiental determine que pueda ser causa de modificaciones significativas del ambiente o de los valores naturales.
- Ejercer cualquier acto de caza, salvo la caza con fines científicos y de sustento (en zonas permitidas)
- Ejercer cualquier acto de pesca, salvo la pesca con fines científicos debidamente autorizada por la autoridad ambiental, la pesca deportiva y la de subsistencia en las

zonas donde por sus condiciones naturales y sociales la autoridad ambiental permita esta clase de actividad, siempre y cuando la actividad autorizada no atente contra la estabilidad ecológica de los sectores en que se permita.

- Recolectar cualquier producto de flora, excepto cuando la autoridad ambiental lo autorice para investigaciones, estudios especiales y sustento (en zonas permitidas).
- Introducir transitoria o permanentemente animales, semillas, flores o uropágalos de cualquier especie.
- Llevar y usar cualquier clase de juegos pirotécnicos o portar sustancias inflamables no expresamente autorizadas y sustancias explosivas.
- Arrojar o depositar basuras, desechos o residuos en lugares no habilitados para ello o incinerarlos.
- Producir ruidos o utilizar instrumentos o equipos sonoros que perturben el ambiente natural o incomoden a los visitantes.
- Alterar, modificar, o remover señales, avisos, vallas y mojones.
- Portar armas de fuego y cualquier implemento que se utilice para ejercer actos de caza, pesca y tala de bosques, salvo las excepciones previstas en los numerales 9º y 10º del artículo anterior.
- Vender, comerciar o distribuir productos de cualquier índole, con excepción de aquellos autorizados expresamente.
- Promover, realizar o participar en reuniones no autorizadas por la entidad administradora.
- Abandonar objetos, vehículos o equipos de cualquier clase.
- Hacer discriminaciones de cualquier índole.
- Hacer cualquier clase de propaganda, no prevista en el plan de manejo ni autorizada por la entidad administradora.
- Embriagarse o provocar y participar en escándalos.
- Transitar con vehículos comerciales o particulares fuera del horario y ruta establecidos y estacionarlos en sitios no demarcados para tales fines.
- Tomar fotografías, películas o grabaciones de sonido, de los valores naturales para ser empleados con fines comerciales, sin aprobación previa de la autoridad ambiental.
- Entrar en horas distintas a las establecidas o sin la autorización correspondiente, y
- Suministrar alimentos a los animales, salvo en casos especiales de investigaciones o planes de recuperación y manejo de especies.

CAPÍTULO V. ADMINISTRACIÓN Y MANEJO DEL PARQUE

ARTÍCULO 13. Administración y Manejo. De acuerdo con lo previsto en la Ley 99 de 1993 y sus decretos reglamentarios, la administración y el manejo de las áreas que corresponden al Parque Natural Regional El Vínculo son de competencia de la CVC, para lo cual destinará los recursos necesarios en sus políticas, planes y programas y dictará las regulaciones que correspondan para determinar las pautas que deben orientar su uso y aprovechamiento específico, de conformidad con la zonificación establecida.

ARTÍCULO 14. Participación de los Actores. Comité y su Conformación. La CVC garantizará la participación de las instituciones, organizaciones y actores sociales de la zona

en los temas relacionados con la administración y manejo del Parque Natural Regional El Vínculo, con fundamento en los numerales 3º, 6º y 21 del Artículo 31 de la Ley 99 de 1993. En este sentido, se creará un Comité que definirá lineamientos, asesorará y acompañará a la CVC en los siguientes aspectos:

- Diseño de procedimientos para la gestión del Parque.
- Implementación de los Planes de Acción y Manejo del Parque.
- Elaboración, implementación y seguimiento a Planes Operativos Anuales para el Parque.
- Gestión de recursos para el manejo del Parque.
- Promoción de procesos de participación comunitaria, sensibilización, formación y educación ambiental.
- Control, vigilancia y seguimiento de actividades que se llevan a cabo en el Parque.

El mencionado Comité estará conformado al menos por:

- Dos (2) representantes de CVC, uno de los cuales ejercerá la presidencia del Comité. Igual pero de Inciva.
- Dos (2) delegados de las Organizaciones No Gubernamentales (ONG) del municipio de Buga.
- Un (1) representante de cada una de las Alcaldías Municipales: de Buga y Palmira.

CAPÍTULO VI. VIGENCIA

ARTÍCULO 16. Vigencia. El presente Acuerdo rige a partir de la fecha de su publicación en el Diario Oficial.

Dado en Santiago de Cali,

PUBLÍQUESE Y CUMPLASE.
PRESIDENTE

SECRETARIA

**RAZONES DE CONVENIENCIA
DEL PROYECTO DE ACUERDO CD-CVC
PARQUE NATURAL REGIONAL EL VINCULO.**

Importancia del proyecto de ACUERDO CD-CVC.

-1- EN LO AMBIENTAL: RAZONES DE CONVENIENCIA DEL PROYECTO DE ACUERDO CD-CVC. PARQUE NATURAL REGIONAL EL VINCULO.

-1-1- Un Tema Básico: El de la alteración y pérdida de la biodiversidad.

En el departamento del Valle del Cauca, debido a algunas fallas en los modelos de desarrollo implementados hasta la fecha, como a la falta de una responsabilidad social clara y a la debilidad del papel jugado por el Estado en la articulación de sus visiones y compromisos, presenta una pérdida acelerada de su biodiversidad, registrada en los distintos índices presentados por las autoridades ambientales del orden nacional y regional; pérdida que ha sido causada por fenómenos tales como:

- la expansión de la frontera agropecuaria – industrial y urbana-,
- la falta de nuevas áreas con protección legal de su biodiversidad.
- la sobreexplotación del recurso bosque,
- la caza de subsistencia.
- El inadecuado aprovechamiento forestal, y
- la tala de las especies nativas.

De esta manera, poco a poco, se esta contribuyendo por todas y todos, a una efectiva alteración y a una sensible pérdida de biodiversidad de nuestra comarca vallecaucana, agravándose estos efectos con otros temas, como lo son los del mal manejo de las basuras y de las aguas servidas.

A estas aparentemente “inofensivas” prácticas, se suman:

- el gran desconocimiento de los valores que representan para el territorio región, lo genético y la biodiversidad contenida en sus ecosistemas,
- la carencia de unos estímulos económicos, efectivos y concretos, destinados al fomento y protección de esa diversidad biológica,
- el crecimiento permanente en nuestro país, de los denominados cultivos ilícitos, especialmente en varias de nuestra áreas de alta montaña y

- a las dificultades que originan las situaciones de orden público ligados a estos cultivos.

Todo los factores anteriores, reclaman una pronta transformación de sus componentes para poder llegar a cambiar la tendencia crítica del ambiente regional, mediante el diseño de unas políticas de incentivos a su fomento y protección, como a la sensibilización de los diversos actores sociales destacando la importancia de la conservación en nuevas áreas establecidas para tales efectos de protección ambiental, en beneficio de los habitantes presentes de Colombia, como de los futuros.

-1-2- Un Tema Especial: El de la importancia del Area Protegida del Vinculo ,para rescatar la alteración y perdida de la biodiversidad de la región.

El Acuerdo de Declaratoria de Parque Natural Regional El Vínculo, es de una gran importancia para el medio ambiente, y los recursos naturales, por razones que tienen que ver con:

- ✓ **El Patrimonio.** Se busca en este orden de ideas consolidar el patrimonio natural regional y sus riquezas.
- ✓ **Las Aguas.** La idea central es la de proteger unas áreas de interés para el recurso agua, en todos sus órdenes.
- ✓ **Unas Areas Especiales.** Se pretende amparar unas áreas que deben ser objeto de especial protección en cuanto a su biodiversidad.
- ✓ **La Participación.** En el entendimiento de integrar el tejido social con la participación activa de los actores de las áreas de amortiguamiento, como de las zonas de influencia.
- ✓ **Las Comunidades.** Se reconoce el valor de la tradición y de las costumbres de las comunidades en defensa de lo propio de sus culturas.
- ✓ **La Biodiversidad.** Se propende por la efectiva conservación de esa biodiversidad con acciones decididas para tal fin.
- ✓ **Unas Acciones Integrales,** Se promueve la interacción de las distintas acciones, como de las actividades que se deben realizar en dichas áreas.
- ✓ **Los Objetivos de Conservación.** Se trata de cumplir con unos objetivos que han determinado la escogencia de la figura de Parque Natural Regional por su representatividad en la esa diversidad biológica, en la oferta de los bienes y servicios ambientales, como en la protección del medio natural en su aporte a una cultura

Conclusión: Como bien lo indican los expertos en materia ambiental la declaratoria de la categoría de manejo del Parque Natural Regional, en este evento apunta a varios factores, que en cuanto al ámbito de su gestión como a los actores: parte de la formulación de unos objetivos de conservación, determinados sobre la base de la valoración sistémica de un área protegida, en el cual se cumplirán unos objetivos de gestión, que se atemperarán a las políticas y a la legislación ambiental nacional.

-2- EN LO JURÍDICO: RAZONES DE CONVENIENCIA DEL PROYECTO DE ACUERDO CD-CVC. PARQUE NATURAL REGIONAL EL VINCULO.

-2-1. Los Fundamentos en los Preceptos de la Constitución Política.

La Constitución Política de 1.991, representa un avance de gran importancia, en materia del medio ambiente, como de las protección del patrimonio natural, de la función ecológica de la propiedad, del establecimiento tanto de nuestras riquezas naturales, del patrimonio ecológico municipal, como de las llamadas áreas de especial importancia ecológica, y de la planificación del manejo y aprovechamiento de nuestros recursos en cuanto a su conservación, restauración o sustitución, en normas determinadas en los artículos 79 y 80 constitucionales.

Constitución, que al ser la Norma de normas, nos brinda pautas para entender el significado de los ambiental relacionado en la declaratoria del Parque Natural Regional, en cuanto a los temas de :

- La prevalencia del interés general sobre el particular.
- La aplicación del concepto del desarrollo sostenible.
- La utilización y aprovechamiento racional y adecuado de los recursos.
- La prevención de los factores deterioro ambiental.
- La imposición de unas sanciones y de una reparación de los daños causados.
- El deber del Estado de proteger la diversidad e integridad del ambiente.
- El fin del Estado de mantener la integridad territorial.
- La obligación de las personas y del Estado de proteger las riquezas naturales.

-2-2- Los Fundamentos Legales y de Políticas Ambientales de un Area Protegida.

La ley 165 de 1.994, mediante la cual Colombia aprueba el Tratado de la Diversidad Biológica de Río de Janeiro de 1.992, destaca en el artículo 1º de la misma, que los objetivos de dicho Convenio, se han de percibir de conformidad con sus disposiciones pertinentes, como de lo dispuesto en la ley 99 de 1.993. A saber :

- ✓ **La Conservación de la diversidad biológica.** Que nos identifican el fundamento constitucional de la conservación, en una norma nacional que avala una de orden internacional, y que es el objetivo principal que se cumplirá en el área objeto de la declaratoria.
- ✓ **La Utilización sostenible de sus componentes.** Implica una utilización que no cause la disminución a largo plazo de esas diversidad biológica, que se busca proteger en el acto jurídico de la declaratoria.

- ✓ **La Participación.** Se debe tratar de una participación que sea justa y equitativa en cuanto a los beneficios que se deriven de la utilización, por ejemplo, de los recursos genéticos. Lo cual se podrá realizar, mediante, entre otras cosas:
- ✓ Un **acceso adecuado** a esos recursos y
- ✓ Una **transferencia apropiada** de las tecnologías pertinentes, teniendo en cuenta todos los derechos existentes sobre esos recursos y a esas tecnologías, así como
- ✓ Una **financiación apropiada**, de gran importancia en nuestro tema.

-2-3. Los Principios Orientadores de la Planificación Ambiental Regional.

5. **Los Principios Normativos Generales Ambientales:** Identificados en los de la Armonía Regional, la Gradación Normativa, el Rigor Subsidiario, expresamente establecidos en el Título IX de la ley 99 de 1.993.
6. **La Concordancia y articulación entre los diferentes instrumentos de planeación del Estado.** La Planificación Ambiental Regional deberá guardar armonía con la Política Nacional y los objetivos de Desarrollo del Milenio avalados en la Asamblea General de las Naciones Unidas del 2000, tanto de parte de las entidades territoriales como de las autoridades ambientales.
7. **El Respeto por la Dinámica y por los Procesos del Desarrollo Regional.** En ese sentido, se observa que la Planificación Ambiental reconocerá la heterogeneidad de los procesos de ese desarrollo regional y, por tanto, aportará elementos valiosos para la construcción colectiva de un proyecto de región, en torno a una visión de desarrollo sostenible.

Conclusión. Como bien lo expresan los juristas en estos temas debe primar la visión del concepto de la Integridad mirada desde la Ciencia del Derecho para concretar un principio esencial en el derecho ambiental, cual es el de la armonización.

En cuanto a la identificación de los preceptos constitucionales que habilitan la figura de una Área Protegida de Parque Natural Regional, con unas calidades jurídicas de inalienables, inembargables e imprescriptibles, dada su condición de áreas de especial importancia como lo expresa dicha Constitución Política, y ratifica la legislación ambiental nacional e internacional.

Además, la planificación ambiental, decretada por el ordenamiento jurídico, deberá considerar especialmente, los diferentes componentes, actores, interrelaciones e interacciones de la gestión ambiental y territorial, con la finalidad de optimizar los recursos, esfuerzos y, en general, favorecer la coordinación de acciones prioritarias.

-3- EN LO JURÍDICO - AMBIENTAL: LAS RAZONES DE CONVENIENCIA DEL PROYECTO DE ACUERDO CD-CVC. PARQUE NATURAL REGIONAL EL VINCULO.

-3-1- Antecedentes de Viabilidad de la Declaratoria.

Retomando los aspectos especiales anotados antes, para efecto de la viabilidad jurídica de la declaratoria del Área Protegida, observamos entre otros, en el Informe de Avance del Convenio CVC-INCIVA, #082/05, que el numeral 5º trata acerca de la identificación de criterios y objetivos de conservación, respecto de la Estación Biológica El Vinculo, que se han atendido bajo las siguientes perspectivas:

- ✓ **Una Visión Técnica.** De conformidad a lo establecido en el Taller de febrero 24/06, que contiene como resultado una mención de los temas y un señalamiento de la localidad específica. (Págs. 84 a 88).
- ✓ **Una Visión Comunitaria.** Registra un Taller de marzo 25/06, con el análisis de unos criterios, expresados respecto de cada uno de los objetivos de conservación, mencionando su aplicabilidad, aportando ejemplos y mencionando sus fuentes respectivas (págs. 69 a 72).
- ✓ **Una Visión de los Técnicos y las Comunidades.** Se visualiza en el Taller de Noviembre 2/04, en donde de manera conjunta estudian todos los participantes el tema e identifican unos criterios enfrente de los objetivos de conservación, bajo las referencias allí mencionadas. (págs. 8 a 12).

En atención a las observaciones presentadas en los talleres arriba citados, se integran las visiones, tanto las técnicas, como de las comunidades, procediéndose por parte de INCIVA a realizar un análisis de esos criterios, de esos objetivos de conservación, bajo un enfoque principal, que en el caso presenta, está relacionado con indagar el porqué, el para qué y, por las razones que habilitaban la conservación del área del Vinculo, en sus setenta hectáreas (70 Has.) aproximadas, que se encuentran enclavadas en las inmediaciones de la Cordillera Central, cuya defensa integral se lograría mediante el reconocimiento de una figura legal adecuada para efecto de su protección ambiental.

En tal sentido, el documento en cita registra, entre otros, once (11) estudios científicos realizados en la jurisdicción del Vínculo. También se incluye el resultado de la tabla de ponderación de las categorías de conservación analizadas, y su calificación bajo unos porcentajes, y entonces estamos hablando acá de

-3-2- Las Dos Opciones de las Categorías de Manejo:

De conformidad con la Tabla de Ponderación anunciada antes, el resultado fueron dos opciones: La de Parque Natural Regional y la de Santuario de Flora y Fauna.

Categorías de Conservación, que en el ordenamiento legal colombiano, han sido definidas jurídicamente, de acuerdo a unos componentes, que en el caso particular del Vínculo, aplicará en la primera figura, por cuanto que fue el resultado que mayor porcentaje obtuvo en la Tabla de Ponderación, de que hemos hablado. En ese sentido, es válido observar esos componentes, conformes a las definiciones legales, para encontrar la razón de ser de la presente declaratoria:

✓ **Parque Natural Regional** Es un **área natural destinada a la preservación**, que contiene uno o más ecosistemas naturales que representan en su integridad los ecosistemas o combinaciones de ecosistemas del departamento expresados en paisajes, biomas, ecosistemas de valor científico, paisajístico, educativo y recreativo para cuya perpetuación, es necesario mantener o restaurar sus condiciones naturales sometiéndola a un régimen de declaratoria, administración y manejo (Definición tomada del SIDAP).

✓ **Santuarios de Flora y Fauna.**

"d) Santuario de Flora: **área dedicada a preservar especies o comunidades vegetales** para conservar recursos genéticos de la flora nacional"; (CRN Art. 329).

"e) Santuario de Fauna: **área dedicada a preservar especies o comunidades de animales silvestres**, para conservar recursos genéticos de la fauna nacional"; CRN Art. 329).

En consecuencia, se observa además en cuanto a facultades, que la categoría de manejo que corresponde a la del Parque Natural Regional su declaratoria legal es de competencia de las Corporaciones Autónomas Regionales, en este caso, la CVC. Y que la relativa a los Santuarios de Flora y Fauna, es de cargo del Ministerio de Ambiente, Vivienda y Desarrollo Territorial, atendiendo lo dispuesto en la ley 99 de 1.993, artículos 31 y 5°, respectivamente.

-3--3 - En cuanto a la Viabilidad Jurídica de la Categoría Aceptada.

Partiendo de los elementos de información recaudados y aportados, tanto por la CVC, como por el INCIVA, en el desarrollo del proceso de consolidación de la protección legal del área y teniendo en cuenta la información secundaria, como la legal obtenida, se procedió al análisis de dicha recopilación.

La información y sus soportes, habían sido tenidos en cuenta en los distintos talleres y foros celebrados al efecto, para poder determinar así, la viabilidad de orden ambiental técnico, que permitiera y habilitara desde la parte jurídica la identificación de la categoría de manejo seleccionada como PARQUE NATURAL REGIONAL y que ha sido aceptada para efecto de dicha declaratoria, conforme al cumplimiento de los requisitos que mostraron en sus porcentajes los resultados, que nos ubican dentro de este contexto..

-3-4- La Articulación con otros Planes:

Es necesario observar acá, que existen unos instrumentos que deben guardar concordancia con los desarrollos del área protegida, y que enseguida se enuncian:

- **Plan de Desarrollo del municipio de Guadalajara de Buga.**
- **Plan de Ordenación y Manejo de Cuencas Hidrográficas del Area.**
- **Plan de Ordenamiento Territorial de Guadalajara de Buga.**
- **Plan de Gestión de la CVC.**
- **Plan de Acción del SIDAP.**
- **Plan de Acción de Biodiversidad.**
- **Plan de Acción del Alcalde Municipal.**

-3-5- La Administración, Dirección y Manejo de las Areas.

Indica lo antes expuesto, que puede existir una concertación sobre los temas relacionados con la declaratoria del Area de Parque Natural Regional, siempre y cuando las funciones que el ordenamiento legal establece, así lo determine, pero de ninguna manera, so pretexto de la concertación se puede llegar a vulnerar el ordenamiento constitucional y jurídico establecido, como cuando en un caso, por mandato legal, y para presentar un ejemplo, la CVC deberá dictar las normas reglamentarias correspondiente a la creación, uso y aprovechamiento en las áreas protegidas, conforme a las facultades enunciadas en la ley 99 de 1.993, en el artículo 31, numeral 17.

A este propósito, repasemos unos conceptos relacionados con la organización administrativa de las áreas:

El del Comanejo: Se refiere a todas aquellas acciones realizadas para el manejo conjunto de un área determinada. Caso, CVC e INCIVA.

El de la Administración Compartida. Algunas acciones que se pueden delegar por mandato legal en una entidad específica. Caso, CVC, por estar facultado, delega algunas funciones en INCIVA.

El de la Administración Conjunta. Es la relacionada con las actividades compartidas en casos reconocidos por el ordenamiento legal, como es el caso de los Planes de Ordenamiento y Manejo de Cuencas Hidrográficas. POMCAS. En lo cual participan, por ejemplo en un caso, CVC, INCIVA, Municipios, Institutos de Apoyo científico y técnico, Organizaciones no Gubernamentales, Sectores de los Gremios Productivos, Sociedad Civil, entre otros, y de conformidad con las atribuciones que les otorgan las facultades legales.

En consecuencia, en un documento que desarrolle y reglamente la declaratoria, se deberá presentar con claridad lo atinente a aspectos tales, como: Dirección, Administración, Manejo, Control, Vigilancia, Evaluación y Seguimiento de las actividades.

Cordialmente., Hugo Aristizabal Ossa.

***RAZONES DE CONVENIENCIA
DEL PROYECTO DE ACUERDO CD-CVC.
PARQUE NATURAL REGIONAL EL VINCULO.***

Importancia del proyecto de ACUERDO CD-CVC.

-1- EN LO AMBIENTAL: RAZONES DE CONVENIENCIA DEL PROYECTO DE ACUERDO CD-CVC. PARQUE NATURAL REGIONAL EL VINCULO.

-1-1- Un Tema Básico: El de la alteración y pérdida de la biodiversidad.

En el departamento del Valle del Cauca, debido a algunas fallas en los modelos de desarrollo implementados hasta la fecha, como a la falta de una responsabilidad social clara y a la debilidad del papel jugado por el Estado en la articulación de sus visiones y compromisos, presenta una pérdida acelerada de su biodiversidad, registrada en los distintos índices presentados por las autoridades ambientales del orden nacional y regional; pérdida que ha sido causada por fenómenos tales como:

- la expansión de la frontera agropecuaria – industrial y urbana-,
- la falta de nuevas áreas con protección legal de su biodiversidad.
- la sobreexplotación del recurso bosque,
- la caza de subsistencia.
- El inadecuado aprovechamiento forestal, y
- la tala de las especies nativas.

De esta manera, poco a poco, se esta contribuyendo por todas y todos, a una efectiva alteración y a una sensible pérdida de biodiversidad de nuestra comarca vallecaucana, agravándose estos efectos con otros temas, como lo son los del mal manejo de las basuras y de las aguas servidas.

A estas aparentemente “inofensivas” prácticas, se suman:

- el gran desconocimiento de los valores que representan para el territorio región, lo genético y la biodiversidad contenida en sus ecosistemas,
- la carencia de unos estímulos económicos, efectivos y concretos, destinados al fomento y protección de esa diversidad biológica,
- el crecimiento permanente en nuestro país, de los denominados cultivos ilícitos, especialmente en varias de nuestra áreas de alta montaña y

- a las dificultades que originan las situaciones de orden público ligados a estos cultivos.

Todo los factores anteriores, reclaman una pronta transformación de sus componentes para poder llegar a cambiar la tendencia crítica del ambiente regional, mediante el diseño de unas políticas de incentivos a su fomento y protección, como a la sensibilización de los diversos actores sociales destacando la importancia de la conservación en nuevas áreas establecidas para tales efectos de protección ambiental, en beneficio de los habitantes presentes de Colombia, como de los futuros.

-1-2- Un Tema Especial: El de la importancia del Area Protegida del Vinculo .para rescatar la alteración y perdida de la biodiversidad de la región.

El Acuerdo de Declaratoria de Parque Natural Regional El Vínculo, es de una gran importancia para el medio ambiente, y los recursos naturales, por razones que tienen que ver con:

- ✓ **El Patrimonio.** Se busca en este orden de ideas consolidar el patrimonio natural regional y sus riquezas.
- ✓ **Las Aguas.** La idea central es la de proteger unas áreas de interés para el recurso agua, en todos sus órdenes.
- ✓ **Unas Areas Especiales.** Se pretende amparar unas áreas que deben ser objeto de especial protección en cuanto a su biodiversidad.
- ✓ **La Participación.** En el entendimiento de integrar el tejido social con la participación activa de los actores de las áreas de amortiguamiento, como de las zonas de influencia.
- ✓ **Las Comunidades.** Se reconoce el valor de la tradición y de las costumbres de las comunidades en defensa de lo propio de sus culturas.
- ✓ **La Biodiversidad.** Se propende por la efectiva conservación de esa biodiversidad con acciones decididas para tal fin.
- ✓ **Unas Acciones Integrales.** Se promueve la interacción de las distintas acciones, como de las actividades que se deben realizar en dichas áreas.
- ✓ **Los Objetivos de Conservación.** Se trata de cumplir con unos objetivos que han determinado la escogencia de la figura de Parque Natural Regional por su representatividad en la esa diversidad biológica, en la oferta de los bienes y servicios ambientales, como en la protección del medio natural en su aporte a una cultura

Conclusión: Como bien lo indican los expertos en materia ambiental la declaratoria de la categoría de manejo del Parque Natural Regional, en este evento apunta a varios factores, que en cuanto al ámbito de su gestión como a los actores: parte de la formulación de unos objetivos de conservación, determinados sobre la base de la valoración sistémica de un área protegida, en el cual se cumplirán unos objetivos de gestión, que se atemperarán a las políticas y a la legislación ambiental nacional.

-2- EN LO JURÍDICO: RAZONES DE CONVENIENCIA DEL PROYECTO DE ACUERDO CD-CVC. PARQUE NATURAL REGIONAL EL VINCULO.

-2-1. Los Fundamentos en los Preceptos de la Constitución Política.

La Constitución Política de 1.991, representa un avance de gran importancia, en materia del medio ambiente, como de la protección del patrimonio natural, de la función ecológica de la propiedad, del establecimiento tanto de nuestras riquezas naturales, del patrimonio ecológico municipal, como de las llamadas áreas de especial importancia ecológica, y de la planificación del manejo y aprovechamiento de nuestros recursos en cuanto a su conservación, restauración o sustitución, en normas determinadas en los artículos 79 y 80 constitucionales.

Constitución, que al ser la Norma de normas, nos brinda pautas para entender el significado de los ambiental relacionado en la declaratoria del Parque Natural Regional, en cuanto a los temas de :

- La prevalencia del interés general sobre el particular.
- La aplicación del concepto del desarrollo sostenible.
- La utilización y aprovechamiento racional y adecuado de los recursos.
- La prevención de los factores deterioro ambiental.
- La imposición de unas sanciones y de una reparación de los daños causados.
- El deber del Estado de proteger la diversidad e integridad del ambiente.
- El fin del Estado de mantener la integridad territorial.
- La obligación de las personas y del Estado de proteger las riquezas naturales.

-2-2- Los Fundamentos Legales y de Políticas Ambientales de un Area Protegida.

La ley 165 de 1.994, mediante la cual Colombia aprueba el Tratado de la Diversidad Biológica de Río de Janeiro de 1.992, destaca en el artículo 1º de la misma, que los objetivos de dicho Convenio, se han de percibir de conformidad con sus disposiciones pertinentes, como de lo dispuesto en la ley 99 de 1.993. A saber :

- ✓ **La Conservación de la diversidad biológica.** Que nos identifican el fundamento constitucional de la conservación, en una norma nacional que avala una de orden internacional, y que es el objetivo principal que se cumplirá en el área objeto de la declaratoria.
- ✓ **La Utilización sostenible de sus componentes.** Implica una utilización que no cause la disminución a largo plazo de esas diversidad biológica, que se busca proteger en el acto jurídico de la declaratoria.

- ✓ **La Participación.** Se debe tratar de una participación que sea justa y equitativa en cuanto a los beneficios que se deriven de la utilización, por ejemplo, de los recursos genéticos. Lo cual se podrá realizar, mediante, entre otras cosas:
- ✓ **Un acceso adecuado** a esos recursos y
- ✓ **Una transferencia apropiada** de las tecnologías pertinentes, teniendo en cuenta todos los derechos existentes sobre esos recursos y a esas tecnologías, así como
- ✓ **Una financiación apropiada**, de gran importancia en nuestro tema.

-2-3. Los Principios Orientadores de la Planificación Ambiental Regional.

5. **Los Principios Normativos Generales Ambientales:** Identificados en los de la Armonía Regional, la Gradación Normativa, el Rigor Subsidiario, expresamente establecidos en el Título IX de la ley 99 de 1.993.
6. **La Concordancia y articulación entre los diferentes instrumentos de planeación del Estado.** La Planificación Ambiental Regional deberá guardar armonía con la Política Nacional y los objetivos de Desarrollo del Milenio avalados en la Asamblea General de las Naciones Unidas del 2000, tanto de parte de las entidades territoriales como de las autoridades ambientales.
7. **El Respeto por la Dinámica y por los Procesos del Desarrollo Regional.** En ese sentido, se observa que la Planificación Ambiental reconocerá la heterogeneidad de los procesos de ese desarrollo regional y, por tanto, aportará elementos valiosos para la construcción colectiva de un proyecto de región, en torno a una visión de desarrollo sostenible.

Conclusión. Como bien lo expresan los juristas en estos temas debe primar la visión del concepto de la Integridad mirada desde la Ciencia del Derecho para concretar un principio esencial en el derecho ambiental, cual es el de la armonización.

En cuanto a la identificación de los preceptos constitucionales que habilitan la figura de una Área Protegida de Parque Natural Regional, con unas calidades jurídicas de inalienables, inembargables e imprescriptibles, dada su condición de áreas de especial importancia como lo expresa dicha Constitución Política, y ratifica la legislación ambiental nacional e internacional.

Además, la planificación ambiental, decretada por el ordenamiento jurídico, deberá considerar especialmente, los diferentes componentes, actores, interrelaciones e interacciones de la gestión ambiental y territorial, con la finalidad de optimizar los recursos, esfuerzos y, en general, favorecer la coordinación de acciones prioritarias.

-3- EN LO JURÍDICO - AMBIENTAL: LAS RAZONES DE CONVENIENCIA DEL PROYECTO DE ACUERDO CD-CVC. PARQUE NATURAL REGIONAL EL VINCULO.

-3-1- Antecedentes de Viabilidad de la Declaratoria.

Retomando los aspectos especiales anotados antes, para efecto de la viabilidad jurídica de la declaratoria del Área Protegida, observamos entre otros, en el Informe de Avance del Convenio CVC-INCIVA, #082/05, que el numeral 5º trata acerca de la identificación de criterios y objetivos de conservación, respecto de la Estación Biológica El Vinculo, que se han atendido bajo las siguientes perspectivas:

- ✓ **Una Visión Técnica.** De conformidad a lo establecido en el Taller de febrero 24/06, que contiene como resultado una mención de los temas y un señalamiento de la localidad específica. (Págs. 84 a 88).
- ✓ **Una Visión Comunitaria.** Registra un Taller de marzo 25/06, con el análisis de unos criterios, expresados respecto de cada uno de los objetivos de conservación, mencionando su aplicabilidad, aportando ejemplos y mencionando sus fuentes respectivas (págs. 69 a 72).
- ✓ **Una Visión de los Técnicos y las Comunidades.** Se visualiza en el Taller de Noviembre 2/04, en donde de manera conjunta estudian todos los participantes el tema e identifican unos criterios enfrente de los objetivos de conservación, bajo las referencias allí mencionadas. (págs. 8 a 12).

En atención a las observaciones presentadas en los talleres arriba citados, se integran las visiones, tanto las técnicas, como de las comunidades, procediéndose por parte de INCIVA a realizar un análisis de esos criterios, de esos objetivos de conservación, bajo un enfoque principal, que en el caso presenta, está relacionado con indagar el porqué, el para qué y, por las razones que habilitaban la conservación del área del Vinculo, en sus setenta hectáreas (70 Has.) aproximadas, que se encuentran enclavadas en las inmediaciones de la Cordillera Central, cuya defensa integral se lograría mediante el reconocimiento de una figura legal adecuada para efecto de su protección ambiental.

En tal sentido, el documento en cita registra, entre otros, once (11) estudios científicos realizados en la jurisdicción del Vinculo. También se incluye el resultado de la tabla de ponderación de las categorías de conservación analizadas, y su calificación bajo unos porcentajes, y entonces estamos hablando acá de

-3-2- Las Dos Opciones de las Categorías de Manejo:

De conformidad con la Tabla de Ponderación anunciada antes, el resultado fueron dos opciones: La de Parque Natural Regional y la de Santuario de Flora y Fauna.

Categorías de Conservación, que en el ordenamiento legal colombiano, han sido definidas jurídicamente, de acuerdo a unos componentes, que en el caso particular del Vínculo, aplicará en la primera figura, por cuanto que fue el resultado que mayor porcentaje obtuvo en la Tabla de Ponderación, de que hemos hablado. En ese sentido, es válido observar esos componentes, conformes a las definiciones legales, para encontrar la razón de ser de la presente declaratoria:

- ✓ ***Parque Natural Regional. Es un área natural destinada a la preservación, que contiene uno o más ecosistemas naturales que representan en su integridad los ecosistemas o combinaciones de ecosistemas del departamento expresados en paisajes, biomas, ecosistemas de valor científico, paisajístico, educativo y recreativo para cuya perpetuación, es necesario mantener o restaurar sus condiciones naturales sometiéndola a un régimen de declaratoria, administración y manejo (Definición tomada del SIDAP).***
- ✓ ***Santuarios de Flora y Fauna.***

"d) Santuario de Flora: área dedicada a preservar especies o comunidades vegetales para conservar recursos genéticos de la flora nacional"; (CRN Art. 329).

"e) Santuario de Fauna: área dedicada a preservar especies o comunidades de animales silvestres, para conservar recursos genéticos de la fauna nacional"; CRN Art. 329).

En consecuencia, se observa además en cuanto a facultades, que la categoría de manejo que corresponde a la del Parque Natural Regional su declaratoria legal es de competencia de las Corporaciones Autónomas Regionales, en este caso, la CVC. Y que la relativa a los Santuarios de Flora y Fauna, es de cargo del Ministerio de Ambiente, Vivienda y Desarrollo Territorial, atendiendo lo dispuesto en la ley 99 de 1.993, artículos 31 y 5°, respectivamente.

-3--3 - En cuanto a la Viabilidad Jurídica de la Categoría Aceptada.

Partiendo de los elementos de información recaudados y aportados, tanto por la CVC, como por el INCIVA, en el desarrollo del proceso de consolidación de la protección legal del área y teniendo en cuenta la información secundaria, como la legal obtenida, se procedió al análisis de dicha recopilación.

La información y sus soportes, habían sido tenidos en cuenta en los distintos talleres y foros celebrados al efecto, para poder determinar así, la viabilidad de orden ambiental técnico, que permitiera y habilitara desde la parte jurídica la identificación de la categoría de manejo seleccionada como PARQUE NATURAL REGIONAL y que ha sido aceptada para efecto de dicha declaratoria, conforme al cumplimiento de los requisitos que mostraron en sus porcentajes los resultados, que nos ubican dentro de este contexto..

-3-4- La Articulación con otros Planes:

Es necesario observar acá, que existen unos instrumentos que deben guardar concordancia con los desarrollos del área protegida, y que enseguida se enuncian:

- **Plan de Desarrollo del municipio de Guadalajara de Buga.**
- **Plan de Ordenación y Manejo de Cuencas Hidrográficas del Area.**
- **Plan de Ordenamiento Territorial de Guadalajara de Buga.**
- **Plan de Gestión de la CVC.**
- **Plan de Acción del SIDAP.**
- **Plan de Acción de Biodiversidad.**
- **Plan de Acción del Alcalde Municipal.**

-3-5- La Administración, Dirección y Manejo de las Areas.

Indica lo antes expuesto, que puede existir una concertación sobre los temas relacionados con la declaratoria del Area de Parque Natural Regional, siempre y cuando las funciones que el ordenamiento legal establece, así lo determine, pero de ninguna manera, so pretexto de la concertación se puede llegar a vulnerar el ordenamiento constitucional y jurídico establecido, como cuando en un caso, por mandato legal, y para presentar un ejemplo, la CVC deberá dictar las normas reglamentarias correspondiente a la creación, uso y aprovechamiento en las áreas protegidas, conforme a las facultades enunciadas en la ley 99 de 1993, en el artículo 31, numeral 17.

A este propósito, repasemos unos conceptos relacionados con la organización administrativa de las áreas:

El del Comanejo: Se refiere a todas aquellas acciones realizadas para el manejo conjunto de un área determinada. Caso, CVC e INCIVA.

El de la Administración Compartida. Algunas acciones que se pueden delegar por mandato legal en una entidad específica. Caso, CVC, por estar facultado, delega algunas funciones en INCIVA.

El de la Administración Conjunta. Es la relacionada con las actividades compartidas en casos reconocidos por el ordenamiento legal, como es el caso de los Planes de Ordenamiento y Manejo de Cuencas Hidrográficas. POMCAS. En lo cual participan, por ejemplo en un caso, CVC, INCIVA, Municipios, Institutos de Apoyo científico y técnico, Organizaciones no Gubernamentales, Sectores de los Gremios Productivos, Sociedad Civil, entre otros, y de conformidad con las atribuciones que les otorgan las facultades legales.

En consecuencia, en un documento que desarrolle y reglamente la declaratoria, se deberá presentar con claridad lo atinente a aspectos tales, como: Dirección, Administración, Manejo, Control, Vigilancia, Evaluación y Seguimiento de las actividades.

Cordialmente., Hugo Aristizabal Ossa.

Razones de Conveniencia desde el enfoque de INCIVA.

- **Legado a futuras generaciones.** El derecho ambiental reconoce el legado que las generaciones presentes hacen a las generaciones futuras, y que en este caso se consolida con la declaratoria del Parque Natural Regional.
- **Protección del Patrimonio Ecológico Municipal.** La función de la protección de este patrimonio natural se cumple de acuerdo a las previsiones de la declaratoria, que guarda concordancia con las funciones de los Concejos municipales sobre ese patrimonio.
- **Salvaguarda ante cambios institucionales.** Por mandato legal las instituciones pueden llegar a ser objeto de modificación, supresión o fusión, en cuyo caso habría necesidad de identificar el destino de los bienes que integran su patrimonio. Para este evento se encuentra identificado en la respectiva categoría de conservación.
- **Respeto de la voluntad de los donantes en cuanto a los fines de la donación.** En el acto jurídico que contiene la donación gratuita del terreno, se establecen unos fines ambientales determinados en la cláusula 2ª de la escritura pública 4959 de Septiembre 6 de 1968 de la Notaría 2ª del Circulo de Cali, que son de orden eminentemente ambiental y que se reconocen e identifican con los objetivos de conservación que fundamentan la declaratoria.
- **Las características jurídicas de un Parque Natural.** De conformidad con el artículo 63 de la Constitución Política para la permanencia futura del área se le otorgan las calidades jurídicas de inalienables, imprescriptibles, e inembargables.
- **Propiedad Función Social y Ecológica.** El predio en mención hace parte del patrimonio del INCIVA, conforme a lo determinado en la escritura pública 238 de mayo 14 de 1982, otorgada ante la Notaría 8ª del Circulo de Cali. En consecuencia, dicho predio es de propiedad de dicha entidad, por lo cual, además, cumple la función social y ecológica, según el artículo 58 constitucional.
- **Propiedad. Restricciones y Limitaciones al Derecho de Dominio.** La propiedad citada en razón del acto jurídico de la declaratoria sería objeto de unas restricciones y limitaciones al derecho de propiedad, que para la Oficina de Registro de Instrumentos Públicos tendrían la condición de causales de afectación por causas ambientales.
- **Propiedad encabeza de su titular actual.** En presencia de la declaratoria de una categoría de manejo del área del Vinculo, en nuestro entender la titularidad del predio continuaría en cabeza de su actual propietario, el INCIVA, de acuerdo a las titulaciones arriba citadas, bajo la referencia de tratarse de un Parque Natural Regional, sujeto a unas especiales medidas de manejo.
- **Se preguntaría si hay razones de inconveniencia en la Declaratoria.** Entendemos que todo lo ambiental es de importancia para el patrimonio natural del país, sin embargo, alguien podrá establecer la referencia del área a la ejecución de otra clase de proyectos. En tal caso, habría necesidad de acreditar en la respectiva licencia ambiental las autorizaciones que correspondan al efecto. En cuanto a lo posible afectación a terceros o a comunidades, se establecerá que el Plan de Manejo del área, identifica las acciones conjuntas que se deben cumplir con esas comunidades o terceros. Para lo cual se precisan unas orientaciones para el manejo conjunto o compartido con el INCIVA, y la CVC, de acuerdo a lo previsto en el acto de la declaratoria.

Artículo por Hugo Aristizabal Ossa.

***El Tema del Análisis de la Viabilidad Jurídica
para la Declaratoria del
Parque Natural Regional el Vínculo.***

Temario.

- 1- El ordenamiento Jurídico.
- 2- El Enfoque del Tema de la Viabilidad desde lo Jurídico.
 - 2.1. El Sujeto Jurídico.
 - 2.2. El Objeto Jurídico.
 - 2-3. La Relación Jurídica.
 - a) La Situación Jurídica.
 - b) La Institución Jurídica.
 - 2.4. Las Consecuencias Jurídicas.
 - 2.5. La Protección Jurídica del Medio Ambiente.
- 3- Las referentes Jurídicas en la creación de nuevas Areas.
 - 1.974. Código de Recursos Naturales.
 - 1.991. Constitución Política.
 - 1.993. Ley 99.
- 4- Las referentes Técnicas en la creación de las nuevas Areas.
- 5- Conclusión.

Desarrollo del Temario.

Al hablar de algo que sea viable, asociamos con algo que sea posible, de algo que en el caso presente pueda llegar a tener vida jurídica por reunir las condiciones exigidas por el ordenamiento jurídico nacional.

-1- El ordenamiento Jurídico.

Implica un conocimiento de las cosas, que se nos presenta desde el punto de vista de la ciencia, en general, como desde el punto de vista técnico en el campo del dominio de la naturaleza, lo anterior referenciado a los procesos de orden económico, social, político y los ambientales.

De alguna manera ese ordenamiento jurídico implica un Sistema de Normas, esto es, de conductas humanas.

Ahora bien, el ordenamiento jurídico desde lo ambiental, precisa unos conceptos básicos en nuestra idea central, enfocados hacia los temas que corresponden a los llamados objetivos de conservación, que en este evento se apreciarán de conformidad a su aplicabilidad en la realidad, como lo veremos más adelante.

Esto significa que se debe presentar una concordancia entre ese Ordenamiento Jurídico y lo dispuesto en el Acuerdo que contiene la declaratoria del Parque Natural Regional El Vínculo, que de este modo, concreta la autorización conferida por la norma superior constitucional, y desarrollada por la ley ambiental, sin perjuicio de lo dispuesto en el decreto ley 2811 de 1.974, para efecto de otorgar aun territorio determinado, la calidad jurídica correspondiente a dicha categoría de manejo.

-2- El Enfoque del Tema de la Viabilidad desde lo Jurídico.

Partimos de la base constitucional que reconoce la importancia del patrimonio natural, de las riquezas naturales, de la "conservación de las áreas de especial importancia ecológica", como lo son las áreas protegidas que se definen en la ley 165 de 1.994, y que el actual Plan Nacional de Desarrollo, busca su consolidación como bien lo señala la ley 812 del 2.003, al tratar el tema de la sostenibilidad ambiental.

-2.1. El Sujeto Jurídico. Es el sujeto al cual aplica la norma declaratoria. Hablamos entonces de unas personas naturales o jurídicas, de la cuales se predicen unos derechos y obligaciones relativas al Parque Natural Regional.

-2.2. El Objeto Jurídico. Se aprecia en cuanto que el centro de interés jurídico de la norma declaratoria lo constituye la categoría de Parque Natural Regional, en razón de los valores acreditados, como de sus significados, conforme a la Tabla de Ponderación, que presenta unos resultados.

-2-3. La Relación Jurídica. Implica que en el presente asunto se aprecie la articulación que se da entre las norma declaratoria, y los deberes de

orden jurídico que imponen, y los cuales identifican unas exigencias, que pueden llegar a demandar su cumplimiento.

-a) La Situación Jurídica. Parte de esa Relación Jurídica y tiene que ver con el conjunto de derechos y deberes que por medio al Acuerdo Declaratorio se atribuyen bajo determinadas condiciones, señaladas mediante la revisión y ponderación de los objetivos de conservación.

-b) La Institución Jurídica. El tema de la institucionalidad también hace parte de esa Relación Jurídica, y que en nuestro entender aplica a la entidad vinculante, para el caso la CVC, que es la entidad facultada por ley 99 para dictar una normativa especial ambiental en esta materia.

-2.4. Las Consecuencias Jurídicas. Todos esos aspectos los debemos tener en cuenta en lo referente a que lo dispuesto en la norma declaratoria se cumpla, se acate, que debería ser lo norma. Sin embargo, debemos tener presentes los incumplimientos, que ameritan la imposición de una sanción, de una pena, ante el eventual incumplimiento del deber jurídico de protección.

-2.5. La Protección Jurídica del Medio Ambiente. En concordancia con lo ya expuesto, y repasando algunos antecedentes de los temas en comentario, encontramos que en varios de los proyectos considerados durante el desarrollo de la Asamblea Constituyente de 1.991, se entendió que la protección ambiental es uno de los fines del Estado Moderno, lo cual se debe reflejar en su estructura:

“La problemática ambiental (...), y la protección del medio ambiente constituyen una compleja conjunción de factores socioeconómicos, técnicos, e institucionales, cuya atención demanda grandes esfuerzos y presupuestos proporcionales a la importancia de la tarea”.

No cabe duda, de que estas acciones corresponden esencialmente a lo que podríamos llamar una “decisión de Estado”, que reconozca la importancia de la gestión ambiental, y que de todos modos presupone unas actividades prioritarias y unas inversión de orden económico ajustada a esas necesidades.

-3- Las referentes Jurídicas en la creación de nuevas Areas.

Entrelazando los temas de los referentes con el de la creación, distinguimos especialmente alguna normatividad aplicable para efecto de ese actos jurídico de la declaratoria:

-1.974. Código de Recursos Naturales. Mediante el decreto ley 2811 de este año, se estableció que la preservación y el manejo de los recursos naturales, son de utilidad pública y de interés sociales para los asociados.

Ahora bien, desde lo general, el Parque Natural Nacional, destaca el artículo 328 de dicho Código unas finalidades, que guardadas proporciones se pueden llegar a aplicar en lo particular, el Parque Natural Regional, para así poder otorgarle un régimen especial de manejo, acorde con unos principios ecológicos, que determinan su planeación integral, que se concreta en los Planes de Manejo, para de esta manera, evitar los llamados factores de deterioro ambiental que presente dicho Estatuto en el artículo 8°.

-1.991. Constitución Política. Es la norma superior. La Norma de normas, de la cual destacamos algunos aspectos básicos para nuestros planteamientos:

- Protege el patrimonio ecológico nacional, y por ende, las riquezas naturales que en él se encuentren;
- Otorga a los parques naturales las calidades jurídicas de inalienables (no pueden ser objeto de venta), imprescriptibles (no pueden llegar a ser adquiridos por la vía de la prescripción adquisitiva de dominio), inembargables (no pueden ser materia de embargos en procesos judiciales);
- Asigna al Estado el deber de “proteger la diversidad e integridad del ambiente”;
- Otorga al Estado la facultad de planificar el manejo y aprovechamiento de los recursos naturales;
- Las facultades constitucionales deben atender las directrices de la conservación, restauración o sustitución; (Revisar los artículos 79 y 80 constitucional).

-1.993. Ley 99. Mediante esta ley se reordena el sector ambiental y se crea el Sistema Nacional Ambiental, como también el ministerio ambiental, de la cual destacamos algunos aspectos relevantes:

-La Facultad para Crear unas Areas. Esta determinada en el artículo 31, numeral 16 de la ley 99, que además de la facultad de reservar, incluye las de alinderrar, administrar o sustraer, e igualmente, las de reglamentar el uso y el funcionamiento, entre otras categorías de manejo de los “parques naturales de carácter regional”.

-La Política Ambiental y unos Principios Generales. Se determina acá la protección prioritaria como el aprovechamiento sostenible de la biodiversidad (ley 165 de 1.994). Además, de identificar una acción conjunta y coordinada para la protección y recuperación ambiental que se deber realizar entre el Estado, las Comunidades, las Organizaciones No Gubernamentales y el Sector Privado.

-Los Principios Normativos Generales. Determinan que el ejercicio de unas funciones en lo ambiental por parte de las entidades territoriales “se sujetará a los principios de la armonía regional, gradación normativa y rigor subsidiario, definidos en el presente artículo”, se refiere al 63 de la ley 99.

-4- Las referentes Técnicas en la creación de las nuevas Areas.

En concordancia con lo antes expuesto, este punto se debe observar de conformidad con los distintos estudios, como de los instrumentos de planificación como lo son: el Plan de Desarrollo Municipal de Guadalajara de Buga, de su Plan de Ordenamiento Territorial, POT, como de los elementos aportados por el Plan de Ordenación y Manejo de sus Cuencas Hidrográficas, POMCH en vía de construcción, como de los Planes de Gestión de la CVC, y de los elaborados Planes de Acción de la Alcaldía, que se puede apreciar el resultado de un trabajo que se ha adelantado para efecto de la declaración que acá se trata.

Hablamos entonces de unas categorizaciones, que atienden la información secundaria recopilada y que constituye la llamada por los expertos, línea base. Caracterizaciones participativas que se deben apreciar de conformidad con los objetivos de conservación de importancia nacional, los que fueron los utilizados en los talleres y en las sesiones para los correspondientes análisis, y que se identifican así

-Objetivo #1. Caracterización en aspectos biofísicos.

-Objetivo #2. Caracterización en aspectos relacionados con bienes y servicios ambientales

-Objetivo #3. Caracterización en aspectos relacionados con la diversidad cultural y la valoración social de la naturaleza.

Ahora bien, respecto de las referentes técnicas, como base de la creación de la nueva área de protección, debemos hablar del documento de INCIVA, relacionado con las Unidades de Paisaje presentes en la Estación Biológica El Vínculo, que aporta unos elementos sustanciales para la concreción de la llamada línea base, que el fundamento de las caracterizaciones.

En el sentido indicado, remitiéndonos a la descripción del documento citado, observamos que se han tenido en cuenta en los estudios, aspectos tales como:

- La zona de las laderas expuestas cubiertas con matorral (ver descripción del punto 3.3.1.2).
- La zona de pendientes moderadas con vegetación arbórea baja (ver descripción del punto 3.3.1.2).
- La zona de cañadas con estrato arbóreo medio (ver descripción del punto 3.3.1.3).
- Las áreas sometidas a permanente modificación (ver descripción del punto 3.3.1.4).
- Las áreas de infraestructura (ver página 30 del documento citado).
- Las áreas de cultivo (ver página 31 del documento citado).
- Las áreas de humedales (ver página 31 del documento citado).
- El bosque nativo relictual (ver página 32 del documento citado).
- La Tabla de las Unidades de Paisaje (ver página 32 del documento citado).
- La Tabla de Inventarios por familia, especie, nombre común.
- La Tabla Ponderada de Valoración con los porcentajes obtenidos.

Todos los aspectos anteriores, son argumentos de orden técnico que le dan un soporte a la parte jurídica para efecto de la declaratoria del área como un Parque Natural Regional, tal y como se expresa en los documentos concordantes aportados en la parte concerniente a la declaratoria, como son los que enseguida se enuncian :

1. Nuestro informe general acerca del tema de la Declaratoria;
2. Lo expuesto en la consideración de las razones de Conveniencia, ambiental, jurídica, y jurídico ambiental;
3. Lo identificado en los criterios aportados en la correspondiente Exposición de Motivos del Proyecto de Acto Jurídico de la Declaratoria.
4. El contenido de los considerandos y el articulado del proyecto de Acuerdo del Consejo directivo de la CVC, que crea y determina la categoría de manejo de Parque Natural Regional El Vínculo.

-5- Conclusión.

En mérito de lo antes expuesto, se observa y concluye que existen argumentos suficientes y soportes adecuados para indicar que en el presente evento hay elementos aptos para la viabilidad jurídica que identifica la categoría de manejo, que ha sido seleccionada por los técnicos, con el aporte de la comunidad, conforme a los resultados que se registran en los documentos pertinentes, y que se concretan en la Tabla de Ponderación, que nos presenta unos resultados y unos valores ambientales, que son los acordes con la figura del PARQUE NATURAL REGIONAL.

Gracias Por su atención., Cordialmente.,

HUGO ARISTIZABAL OSSA.

Asesor Consultor en Política y Legislación Ambiental.

C.C. 17.101.102 Bogotá.

T.P. 4795 C.S.J.

Artículo por Hugo Aristizabal Ossa.

El Enfoque de una Propuesta desde los conceptos de la Administración, Dirección y Manejo de un Área Protegida, determinada como Parque Natural Regional El Vínculo.

Temario.

- 1- Los Elementos Conceptuales.
- 2- Los Elementos de Políticas Ambientales.
- 3- Los Elementos de la Normatividad Jurídica.
- 4- La Administración.
- 5- La Dirección.
- 6- El Manejo.
- 7- La Vigilancia y el Control.
- 8- Conclusiones.

Desarrollo del Temario.

En el enfoque de la situación planteada respecto de la administración, dirección, manejo, vigilancia y control relacionada con un área protegida, observamos unos aspectos que nos pueden permitir la definición de las formas que pueden llegar a asumir su organización, para efecto de una gestión ambiental orientada hacia la conservación, atendiendo a las premisas que acá estamos presentando.

-1- Los Elementos Conceptuales.

Es preciso observar que para captar el sentido de lo conceptual, es necesario aproximarnos al significado de unas palabras, que guardan relación con nuestro tema, acerca de la organización de una gestión ambiental, específica desde lo institucional, que está referida a un área protegida bajo el ordenamiento jurídico vigente.

-Administración. Por administración se entiende gobernar, dirigir una institución. En fin, ordenar, organizar algo.

-Dirección. Por dirigir se entiende llevar algo hacia una meta o destino señalado. Se trata de encaminar, de guiar, y por ende, de gobernar.

-Manejo. Por manejar se entiende usar una cosa, servirse de algo, utilizarlo. Apunta a conducir, por ende a dominar, a gobernar.

-Vigilancia. Son las acciones que corresponden al cuidado de algo, en este caso, el patrimonio ambiental.

-Control. Se trata de actos de intervención para la comprobación de hechos que inciden en las competencias a cargo de una entidad.

-Gestión. Por gestionar se entiende organizar el trámite de unos asuntos. Apunta hacia la dirección, hacia la administración de una empresa, por ende, implica gobernar.

-2- Los Elementos de Políticas Ambientales.

Una aproximación al tema lo encontramos en las estrategias para un Sistema Nacional de Áreas Naturales Protegidas del MinAmbiente (1.998), así.

-En cuanto a los Principios. Entre ellos destacamos, éstos:

- El de una responsabilidad Conjunta. Atribuida al Gobierno Nacional; CAR'S, CVC; Gobierno Regional, Gobernación del Valle del Cauca; Gobierno Municipal, Alcaldía de Guadalajara de Buga; Sociedad Civil.
- El de una responsabilidad para la conservación y manejo del área protegida, "en forma articulada y coherente, bajo un esquema descentralizado, democrático y participativo".
- El de las Regiones y el Manejo y Conservación de los Recursos Naturales; que tendrán el apoyo del Gobierno Nacional. Además, se sujetarán a las directrices y objetivos de conservación y manejo; y se atemperarán a las políticas de biodiversidad, fauna, humedales, educación ambiental, etc.

-En cuanto a los Objetivos Específicos. Identificamos los de:

- Establecer directrices respecto de la administración y manejo.

- Identificar conocimientos para la administración y manejo.
- Apoyar bases para una cultura de reconocimiento del valor actual y futuro de las áreas protegidas.

-En cuanto a la Política Ambiental. La ley 99 de 1993 señala:

- La biodiversidad es parte del patrimonio natural y su protección es prioritaria y su aprovechamiento sostenible;
- La protección y recuperación ambiental es tarea conjunta y coordinada entre los distintos actores.
- Las instituciones ambientales atenderán los criterios básicos de un manejo integral ambiental “y de su interrelación con los procesos de planificación económica, social y física”.

-3- Los Elementos de la Normatividad Jurídica.

Hemos venido insistiendo en la necesidad de reconocer una concordancia con la Constitución Política, bajo un marco jurídico, democrático y participativo, que facilite el cumplimiento de los propósitos correspondientes a las funciones ambientales, por parte del sector institucional y de todos los asociados.

En ese marco jurídico de gestión debemos observar lo relativo a las competencias que las distintas instituciones cumplen en el Valle del Cauca, para ubicar en un contexto lo relativo a los conceptos de administración, dirección, manejo, vigilancia y control, respecto del área:

-4- La Administración.

-El MinAmbiente. MAVDT. A partir de su creación en 1993, entre otros objetivos cumple los relativos a la protección del patrimonio natural y de la soberanía de la Nación, como del cumplimiento de la política ambiental nacional, además de garantizar la efectiva participación de la comunidad en el cuidado de los recursos naturales.

Todo ello, lo cumple en su condición de “organismo rector de la gestión del medio ambiente y de los recursos naturales renovables”, para lograr un

respeto, y una armonía del ser humano con la naturaleza. (Ley 99/93. Funciones del artículo 5º y normas concordantes).

En Conclusión. El MAVDT. Es el organismos que orienta las políticas ambientales nacionales.

-La CAR – CVC. Por mandato legal las CAR's. "están encargadas de administrar, dentro del área de su jurisdicción, el medio ambiente y los recursos naturales renovables", que se relacionan con sus ecosistemas o sus unidades geopolíticas, biogeográficas o hidrobiológicas. (Función en la ley 99/93, artículo 25 y normas concordantes).

De otra parte, el Consejo Directivo de la CVC, esta revestido de la función de "g) Aprobar la incorporación o sustracción de áreas de que trata el numeral 16 del artículo 31 de esta ley". (Función en la ley 99/93, artículo 27).

Por tanto, la CVC, ejerce en los términos de la ley ambiental las funciones de reservar, alinderar, sustraer, pero además las de administrar y reglamentar el uso y funcionamiento de los parques nacionales de carácter regional.

Existe también, la facultad de la CVC, de delegar algunas de sus funciones en "en otros entes públicas", pero con la condición expresa de que ello no implique "el ejercicio de las atribuciones propias de la autoridad administrativa. La facultad sancionatoria es indelegable".

Conclusión. Se infiere de lo anterior, que la CVC es la entidad competente legalmente, tanto para efecto de declarar, como para administrar estas áreas, dictar normas para su administración, uso y funcionamiento.

En este punto, considero que se debe distinguir entre las funciones propias de la administración de la CAR de una parte, y de otra, la delegación que podría hacerle la CVC al INCIVA para aplicar a la administración conjunta del área determinada. (Ver ley 99/93, artículos 31 y 32).

-El Departamento del Valle del Cauca. Entre las funciones que señalaba la norma jurídica, están, además de las que le han sido delegadas en

la ley (no es el caso) o las que le deleguen el Minambiente (tampoco es el caso), o la Corporación Autónoma Regional (En lo cual, habría la necesidad de identificar los campos de acción respecto de la función administrativa de la CAR).

Conclusión. El Departamento debe cumplir las funciones indicadas en la ley 99 de 1.993, en el artículo 64, que en nuestro entender se predicen en los numerales:

#3; de apoyo técnico, financiero y administrativo a la CAR's, en materia de conservación ambiental;

#4º, de ejercer de modo coordinado las funciones de control y de vigilancia de los recursos naturales. (Ver ley 99/93, #1 a #7 del artículo 64).

-El Municipio de Guadalajara de Buga. De igual manera que el departamento, cumple las funciones que señala la norma jurídica. (Función en la ley 99/93, artículo 65 y normas concordantes).

De otra parte, el Consejo Directivo de la CVC, esta revestido de la función de: "g) Aprobar la incorporación o sustracción de áreas de que trata el numeral 16 del artículo 31 de esta ley". (Función en la ley 99/93, artículo 27).

Por tanto, la CVC en los términos de la ley ambiental ejerce las funciones de reservar, alinderar, sustraer, pero además las de administrar y reglamentar el uso y funcionamiento de los parques nacionales de carácter regional, sin perjuicio de las delegaciones que puede otorgar dentro de su competencia.

Conclusión: Del municipio destacamos su función de ejercer, coordinar y dirigir dentro de sus competencias legales las funciones de control y vigilancia del medio ambiente y los recursos naturales.

De igual modo, de dictar las normas que sean necesarias para la defensa del patrimonio ecológico del municipio, como lo es el Parque Natural Regional.

-El INCIVA. Cumple las funciones que le han sido asignadas en sus Estatutos Corporativos, y entre sus objetivos están las relacionadas con la

investigación científica, y por ende, de la protección del patrimonio natural que identifica este Parque Natural Regional el Vínculo.

Conclusión: Vemos acá a la investigación en su rol de apoyo y de coordinación, como de ejecución de esas actividades de investigación, que son tan pertinentes en materia de la conservación de la diversidad biológica, la cual, se identifica en el área relacionada como parte del patrimonio natural al integrar el Parque Natural Regional el Vínculo.

-La Participación de la Sociedad Civil. En este punto hacemos varias distinciones con las normas jurídicas:

Una, trata acerca de unas áreas que hayan sido adquiridas, como “áreas o ecosistemas estratégicas para la conservación, preservación y recuperación de los recursos naturales”. (Ver Ley 99/93, artículo 108).

De otra parte, la norma jurídica habilita la adquisición de unas áreas con fines determinados, por ser de importancia estratégica para la conservación del recursos hídricos. (Ver ley 99/93, artículo 111).

Conclusión: En los dos eventos citados: 1) la activa participación de la sociedad en el artículo 108 tiene que ver con el proceso de adquisición, conservación y administración respecto del área determinada, y que en nuestro entender no aplica acá. 2). La opcional participación de la sociedad civil, se predica en el caso de tales áreas, respecto del municipio y de la CAR, que tampoco aplicaría acá a la sociedad civil.

-5- La Dirección.

-El MinAmbiente. MAVDT. En lo general dirige la coordinación del Sistema Nacional Ambiental y el cumplimiento de la política y la legislación ambiental. Conclusión: Asegura el cumplimiento de los deberes del Estado, en materia de la protección del patrimonio natural. En el área no tiene incidencia directa, en cuanto a sus funciones.

-La CAR – CVC. Además de sus funciones administrativas, cumple las de la ejecución de la política y la legislación ambiental nacional, acatando directrices del ministerio ambiental. Conclusión: Las actividades de dirección,

que si bien se relacionan con la administración, tienen que ver con los temas relacionados con el uso del Parque Natural Regional, como de su funcionamiento. Ellas corresponden a la CVC, con la posible participación de INCIVA, en virtud o de la aplicación de la figura de la delegación para tales efectos.

-El Departamento del Valle del Cauca. No tiene una función expresa en materia de dirección. Conclusión: Podría acceder a la participación mediante delegación expresa de la CVC a la Gobernación, vía INCIVA.

-El Municipio de Guadalajara de Buga. Carece de función expresa en materia de dirección. Conclusión: No aplicaría en las condiciones descritas.

-El INCIVA. Habría necesidad de establecer el concepto atendiendo sus Estatutos Corporativos. Conclusión: Aplicaría mediante delegación a la Gobernación, vía INCIVA.

-La Participación de la Sociedad Civil. No se identifica en la norma. Conclusión: Podría llegar a la dirección, en la eventual conformación de un Comité Técnico, que así lo determine.

-6- El Manejo.

-El MinAmbiente. MAVDT. Sus funciones son de orden general en cuanto a las políticas ambientales. Conclusión: No aplica al caso en forma directa.

-La CAR – CVC. En su objeto ejerce las funciones de manejo contenidos en las normas legales. Conclusión: Aplicaría por mandato legal.

-El Departamento del Valle del Cauca. No incluye el manejo en sus funciones. Conclusión: No aplica.

-El Municipio de Guadalajara de Buga. Carece de función expresa en materia de manejo. Conclusión: No aplicaría en las condiciones descritas.

-El INCIVA. Habría necesidad de establecer el concepto atendiendo sus Estatutos Corporativos. Conclusión: Aplicaría mediante delegación expresa a la Gobernación vía INCIVA al efecto.

-La Participación de la Sociedad Civil. No aplica por función. Conclusión: Se debe considerar su eventual participación en la consideración de unos posibles acuerdos de manejo para la conservación, como ya lo ha hecho la Unidad de Parques.

-7- La Vigilancia y el Control.

El tema de la vigilancia, corresponde a cuidar los bienes del patrimonio ambiental, como el tema de control, corresponde a los actos de intervención para la comprobación de hechos que inciden en las competencias de las entidades, se plantea así:

-El MinAmbiente. MAVDT. Ejercita sus facultades generales de conformidad con las políticas ambientales.

-La CAR-CVC. Vigila y controla. Por expreso mandato legal, no puede delegar su función sancionadora.

-El Departamento del Valle del Cauca. Apoya en la vigilancia y el control con la colaboración de las autoridades de policía.

-El Municipio de Guadalajara de Buga. Apoya las labores de la vigilancia y control de su patrimonio ecológico con las autoridades de policía del municipio.

-El INCIVA. Cumple funciones de apoyo en estas materias, que derivan de la obligación constitucional de proteger nuestras riquezas naturales.

-La Participación de la Sociedad Civil. Corresponde a la obligación de todo ciudadano de proteger nuestros recursos naturales.

-La Fuerza Armada. Colabora y apoya esas labores, según la ley 99 de 1.993.

-8- Conclusiones.

Claridad Conceptual. En nuestro entender, el tema de la organización de la gestión ambiental por parte de las distintas instituciones, demanda una claridad conceptual respecto de lo que cada una entiende por administrar, dirigir, manejar, vigilar y controlar, dentro del campo de las competencias que señalan las normas legales vigentes.

Compromiso con la Conservación. Es por ello, que consideramos que los actores del orden, nacional, regional y local, deben estar comprometidos con la causa de la conservación, para saber qué protegen y para qué, y así poder llegar a asumir un compromiso serio y perdurable en el tiempo.

La Coordinación como un elemento de Integralidad. La idea nuestra, ha sido siempre, la de resaltar la importancia de los principios de la coordinación y de la colaboración institucional, para que se pueda lograr un proceso integral, en el cual se encuentren articulados todos los sectores, sean ellos comunitarios, gremiales o institucionales, de conformidad con el espacio que le brindan sus respectivas competencias jurídicas.

Las Bases en el Acto Jurídico de la Declaratoria. En el acto jurídico emanado del Consejo Directivo de la CVC, para efecto de la declaratoria se identifican unos aspectos generales, que posteriormente pueden llegar a ser objeto de una reglamentación especial, para organizar las competencias y las formas de administración, dirección, manejo, vigilancia y control. Incluso, de articulación mediante el principio de la coordinación institucional arriba enunciado.

Gracias Por su atención., Cordialmente.,

HUGO ARISTIZABAL OSSA.

Asesor Consultor en Política y Legislación Ambiental.

C.C. 17.101.102 Bogotá.

T.P. 4795 C.S.J.

Tema A

DECLARATORIA DEL AREA PROTEGIDA DEL VINCULO.

BIBLIOGRAFÍA

CVC – FUNDACIÓN TROPICO. HOLOS.

Proyecto de Capacitación, Concertación y Socialización del Sistema Departamental de Áreas Protegidas.
Cali. 2.002.

CVC – FUNDACIÓN TROPICO.

Propuesta de Categorías de Áreas Protegidas para el Valle del Cauca y sus Directrices de Manejo.
Cali. 2.004.

CVC.

Proceso de Consolidación del Sistema SIDAP.
HAO. Orden de Trabajo 1802 Cali. 2.005.

HUGO ARISTIZABAL OSSA.

Propuesta de un Glosario Legal de Áreas Protegidas en Colombia.
Cali. Abril 2.003.

LEGISLACIÓN.

Código de los Recursos Naturales.
Ley 99 de 1.993.
Ley 165 de 1.994.
Política Ambiental Colombiana.

INCIVA.

Plan de Manejo de la Estación Biológica del Vinkulo.
Expedientes relacionados con los aspectos temáticos de la Declaratoria, utilizados como soporte de los trabajos.
Documentos relacionados con el Convenio CVC- INCIVA, según listado.

INSTITUTO ALEXANDER VON HUBOLDT.

Biodiversidad. Análisis Normativo y de Competencias para Colombia.
Legis Bogotá 1.999.

ANEXOS DEL TEMA A. DECLARATORIA DEL AREA

En la Propuesta de Declaratoria hemos tenido en cuenta lo dispuesto en el Código Nacional de los Recursos Naturales, que en artículo 9°. Identifica los Principios generales para el uso adecuado de los recursos naturales identificados en dichas áreas.

Conforme al Código Nacional de los Recursos Naturales el uso de elementos ambientales y de recursos naturales renovables, debe hacerse de acuerdo con los siguientes principios, que destacamos en negrilla:

- a) Los recursos naturales y demás elementos ambientales deben ser **utilizados en forma eficiente**, para lograr su máximo aprovechamiento con arreglo al **interés general de la comunidad** y de acuerdo con los principios y objetos que orientan este Código;
- b) Los recursos naturales y demás elementos ambientales, **son interdependientes**. Su utilización se hará de manera que, en cuanto sea posible, no interfieran entre sí;
- c) La **utilización** de los elementos ambientales o de los recursos naturales renovables debe hacerse **sin que lesione el interés general** de la comunidad, o el **derecho de terceros**;
- d) Los diversos usos que pueda tener un recurso natural estarán **sujetos a las prioridades que se determinen** y deben ser **realizados coordinadamente**, para que se puedan cumplir los principios enunciados en los ordinales precedentes;
- e) Los recursos naturales renovables **no se podrán utilizar por encima de los límites permisibles** que, al alterar las calidades físicas, químicas o biológicas naturales, produzcan el agotamiento o el deterioro grave de esos recursos o se perturbe el derecho a ulterior utilización en cuanto ésta convenga al interés público;
- f) La **planeación del manejo** de los recursos naturales renovables y de los elementos ambientales **debe hacerse en forma integral**, de tal modo que contribuya al desarrollo equilibrado urbano y rural. Para bienestar de la comunidad, se establecerán y conservarán, en los centros urbanos y sus alrededores, espacios cubiertos de vegetación.

LEY 99/93, Art. 1°.

Los Principios Generales Ambientales. Conforme a lo dispuesto en el ley 99 de 1.993, que regula el sector ambiental nacional la política ambiental colombiana seguirá los siguientes principios generales, que destacamos en cada uno de los títulos que aportamos.:

1. Desarrollo Sostenible.

El proceso de desarrollo económico y social del país se orientará según los principios universales y del desarrollo sostenible contenidos en la Declaración de Río de Janeiro de junio de 1992 sobre Medio Ambiente y Desarrollo.

2. Biodiversidad.

La biodiversidad del país, por ser patrimonio nacional y de interés de la humanidad, deberá ser protegida prioritariamente y aprovechada en forma sostenible.

3. Población y Salud.

Las políticas de población tendrán en cuenta el derecho de los seres humanos a una vida saludable y productiva en armonía con la naturaleza.

4. Aguas.

Las zonas de páramos, subpáramos, los nacimientos de agua y las zonas de recarga de acuíferos serán objeto de protección especial.

5. Aguas. Consumo Humano.

En la utilización de los recursos hídricos, el consumo humano tendrá prioridad sobre cualquier otro uso.

6. Investigación y Principio de Precaución.

La formulación de las políticas ambientales tendrán cuenta el resultado del proceso de investigación científica. No obstante, las autoridades ambientales y los particulares darán aplicación al principio de precaución conforme al cual, cuando exista peligro de daño grave e irreversible, la falta de certeza científica absoluta no deberá utilizarse como razón para postergar la adopción de medidas eficaces para impedir la degradación del medio ambiente.

7. Costos. Economía y Deterioro Ambiental.

El Estado fomentará la incorporación de los costos ambientales y el uso de instrumentos económicos para la prevención, corrección y restauración del deterioro ambiental y para la conservación de los recursos naturales renovables.

8. Paisaje.

El paisaje por ser patrimonio común deberá ser protegido.

9. Desastres.

La prevención de desastres será materia de interés colectivo y las medidas tomadas para evitar o mitigar los efectos de su ocurrencia serán de obligatorio cumplimiento.

10. Acciones Conjuntas y Coordinadas.

La acción para la protección y recuperación ambientales del país es una tarea conjunta y coordinada entre el Estado, la comunidad, las organizaciones no gubernamentales y el sector privado. El Estado apoyará e incentivará la conformación de organismos no gubernamentales para la protección ambiental y podrá delegar en ellos algunas de sus funciones.

11. Estudios e Impactos.

Los estudios de impacto ambiental serán el instrumento básico para la toma de decisiones respecto a la construcción de obras y actividades que afecten significativamente el medio ambiente natural o artificial.

12. Manejo Ambiental.

El manejo ambiental del país, conforme a la Constitución Nacional, será descentralizado, democrático y participativo.

13. Sistema Nacional.

Para el manejo ambiental del país, se establece un Sistema Nacional Ambiental - SINA- cuyos componentes y su interrelación definen los mecanismos de actuación del Estado y la sociedad civil.

14. Instituciones y Manejo Integral.

Las instituciones ambientales del Estado se estructurarán teniendo como base criterios de manejo integral del medio ambiente y su interrelación con los procesos de planificación económica, social y física.

Además, el desarrollo de la política ambiental nacional, se ha identificado en estos instrumentos:

TABLA DE PONDERACIÓN PARA LA IDENTIFICACIÓN DE LAS CATEGORÍAS DE CONSERVACIÓN. Elaborado por la Comunidad con el apoyo de INCIVA – CVC.

LA ZONIFICACIÓN AMBIENTAL PROPUESTA PARA LA ESTACIÓN BIOLÓGICA DEL VINCULO.

EL INSTRUMENTO DEL PLAN DE MANEJO EN SUS BASES.

NB. Estos documentos han sido tomados del documento general del informe de avance de INCIVA que contiene los lineamientos para la propuesta de Plan de Manejo.

CVC - INCIVA Convenio #082/05-2006

hugoaristizabalossa@yahoo.es

ANEXOS SUPLEMENTARIOS

TEMA - A

6. IDENTIFICACIÓN DE CATEGORÍAS DE CONSERVACIÓN

A partir de los resultados de los talleres de conservación realizados con técnicos y con la comunidad se elaboró la tabla de ponderación de criterios para identificar la figura de conservación

TABLA DE PONDERACION PARA LA IDENTIFICACIÓN DE LA CATEGORIAS DE CONSERVACIÓN

PONDERACION					
OBJETIVOS GENERALES	OBJETIVOS ESPECIFICOS	CRITERIOS	CUMPLE	PONDERACION OBJ ESPECIFICO	PONDERACION OBJ. GENERAL
1	1,1	1.1.1	X	2/5=0.4	6/11=0.54
		1.1.2	NO		
		1.1.3	NO		
		1.1.4	X		
		1.1.5	NO		
	1,2	1.2.1	NO	4/6=0.66	
		1.2.2	NO		
		1.2.3	X		
		1.2.4	X		
		1.2.5	X		
		1.2.6	X		
2	2,1	2.1.1	NO	0	5/15=0.33
		2.1.2	NO		
		2.1.3	NO		
		2.1.4	NO		
	2,2	2.2.1	NO	3/7=0.42	
		2.2.2	NO		
		2.2.3	X		
		2.2.4	NO		
		2.2.5	X		
		2.2.6	X		
		2.2.7	NO		
	2,3	2.3.1	X	2/4=0.5	
		2.3.2	X		
		2.3.3	NO		
		2.3.4	NO		
3	3,1	3.1.1	NO	0,25	0,25
		3.1.2	NO		
		3.1.3	NO		
		3.1.4	X		

7. ZONIFICACION AMBIENTAL PROPUESTA PARA LA ESTACIÓN BIOLÓGICA EL VINCULO

A partir de la caracterización de los paisajes y de las correspondientes comunidades vegetales y animales de la Estación Biológica, del análisis de los criterios y objetivos de conservación obtenidos con participación de técnicos y las comunidades cercanas se consolidaron tres (3) áreas de manejo ambiental de acuerdo a sus objetivos de uso:

7.1. ZONA DE PROTECCIÓN Y CONSERVACIÓN:

Corresponde a áreas de importancia ecológica por conservar especies y procesos naturales prístinos o en buen estado.

En esta zona solo se pueden realizar actividades de investigación específica, teniendo en cuenta su capacidad de carga (número de personas que puede soportar sin alterarse) la cual es mínima. Se consideran también zonas intangibles.

Corresponde a la mayoría del área ocupada por los paisajes de bosque medio y ocupan una área total de 15 Ha aprox.

7.2. ZONA DE PROTECCIÓN Y RESTAURACIÓN ECOLÓGICA:

Son aquellas áreas que deben ser sometidas a procesos de recuperación ecológica con el objeto de ampliar la zona intangible y garantizar la preservación de paisajes y de la biodiversidad presente en el área.

En esta zona se pueden realizar actividades de conservación e investigación y educación ambiental o disfrute pasivo. Solo se permite la modificación o transformación de los ambientes si es con el objeto de ampliar las coberturas o condiciones propias del área ecológica.

En la Estación Biológica corresponde principalmente a las cañadas de bosque bajo y una parte del bosque medio, el mirador y uno de los humedales en donde se deben realizar labores que permitan la conservación de aguas, la liberación de especies faunísticas, la siembra de especies vegetales nativas y la eliminación de especies indeseables. Esta zona es de uso restringible salvo un pequeño sector por donde pasa el sendero y termina en el mirador. El resto del área se considera zona intangible. Ocupa un área total de 38 Ha.









7.3. ZONA DE DESARROLLO ECOTURISTICO:




Son aquellas áreas que pueden dedicarse a la transformación antrópica ya que han sufrido una permanente modificación y/o no albergan comunidades naturales de interés y que se requieren para el establecimiento de la infraestructura locativa, o al establecimiento de proyectos educativos, demostrativos, agrícolas, pecuarios, recreativos o turísticos requeridos. Las acciones que se ejecutan en ellas no deben tener impacto directo a las comunidades bióticas protegidas ni a los entornos paisajísticos del área. Ocupa un área aproximada de 22 Ha.







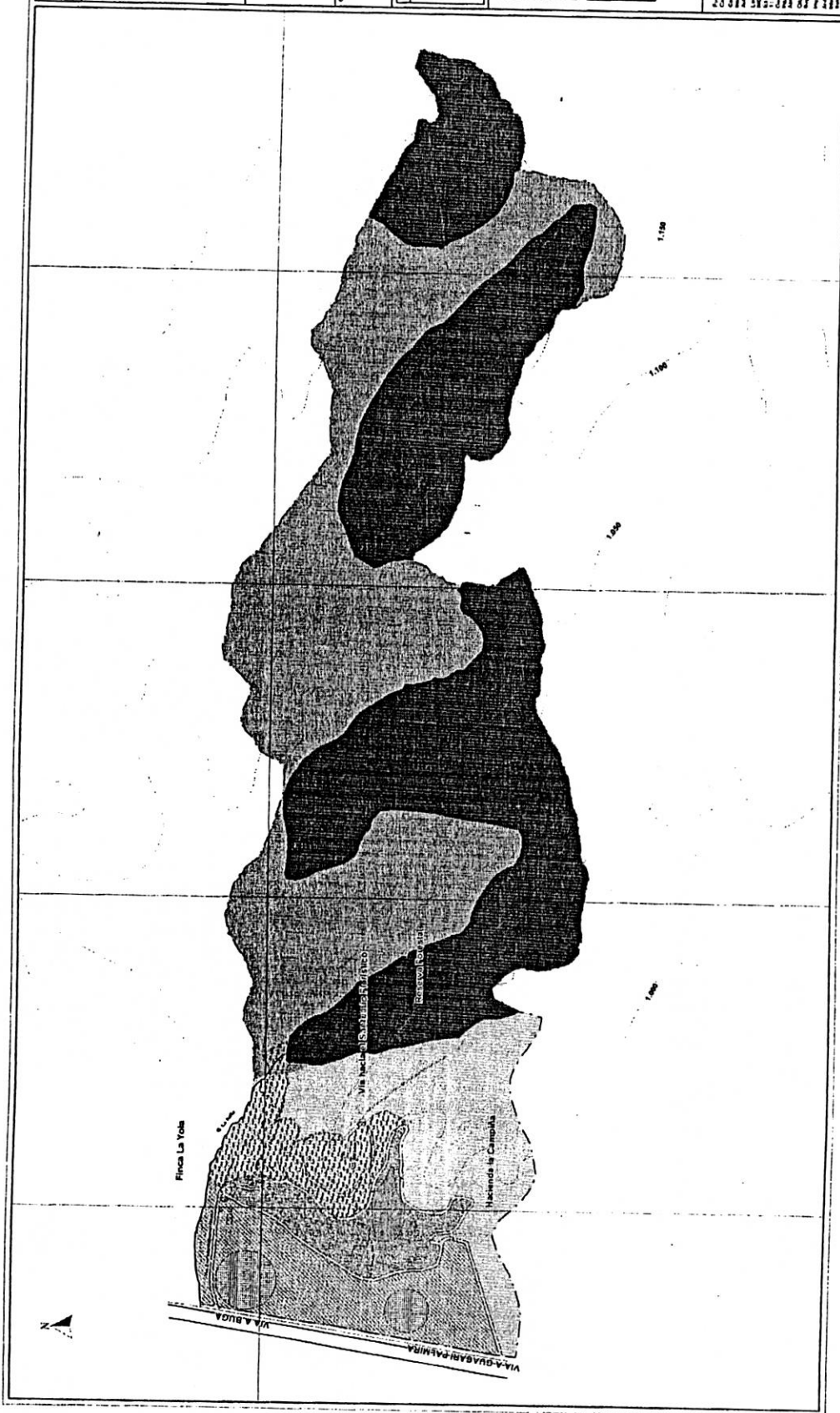
INSTITUTO PARA LA INVESTIGACIÓN Y LA
RESERVA DEL PATRIMONIO CULTURAL Y
NATURAL DEL VALLE DEL CAUCA

DELIMITACION ESTACION BIOLOGICA EL VINCULO
BUGA

CONVENCIONES	
	Línea
	Quilómetros
	Costa de mar
	Construcción
	Limite
	Via aérea
	Comuna Páramo
	Señales

Categoría	Participación	Sexo	%
Desarrollo Económico		22,11	90,85
Problemas y valores sociales		39,42	50,78
Problemas y Comunicaciones		27,79	50,08
Juntas Totales de los integrantes			53,56

Zone	Shrinkage (%)	Area	%
	Zone I Stagnant water	2.5	62.80
	Zone II Shallow water	2.50	60.10
	Zone III Deep water	8.18	64.26
	Zone IV Deep water	1.73	60.49

[illegible]

8. PLAN DE MANEJO

Es un instrumento administrativo que establece las acciones de manera detallada que se requieren para prevenir, mitigar, controlar, compensar y corregir los posibles efectos o impactos ambientales negativos causados en desarrollo de un proyecto, obra o actividad

Es una herramienta útil que permite:

- La administración de áreas protegidas.
- Separar áreas de usos conflictivos
- Para manejar áreas de usos múltiples.
- Documentar las deficiencias e identificar las necesidades del área protegida.
- Conducir y controlar el manejo de los recursos protegidos, los usos del área y el desarrollo de los servicios requeridos para mantener el manejo y el uso
- Facilitar las actividades de desarrollo y las acciones de manejo que se aplicarán en el área.
- Especificar objetivos y metas medibles que guíen el manejo del área.
- Establecer prioridades
- Organizar las acciones futuras
- Proporcionar una guía por un período específico de tiempo (5 años)
- Para la consecución de fondos
- Para la comunicación entre diferentes sectores e intereses
- Para la capacitación de las comunidades.

El Plan de Manejo permite orientar la gestión en la Estación Biológica hacia el logro de sus objetivos de conservación a partir de una mirada de corto, mediano y largo plazo, con base en las realidades institucionales y las realidades ambientales y socioculturales de la región, logrando legitimar los valores y las ventajas de conservación, por tanto es un instrumento dinámico y flexible.

El manejo de la Estación Biológica el Vínculo está enmarcado dentro de la zonificación ambiental definida en este plan. Implementar los siguientes programas requiere un fortalecimiento institucional y una gestión con los estamentos públicos y privados del orden regional, municipal, departamental, nacional e internacional para la consecución de los fondos y apoyo requeridos.



NUMERO: CUATRO MIL NOVECIENTOS CINCUENTA Y NUEVE (4.959).- En Cali, Capital del Departamento del Valle del Cauca, República de Colombia, a los seis (6) días del mes de Septiembre de Mil novecientos sesenta y ocho (1.968), ante mí, EDUARDO LALINDE Z., Notario Segundo Principal

del Circuito, y en presencia de los señores Cosme D. Sánchez H. y José Otálvaro, quienes reúnen los requisitos legales de aptitud para testificar en el presente caso, comparecieron el doctor LIBARDO LOZANO GUERRERO, mayor de edad, vecino de Cali, portador de la cédula de ciudadanía número 2.671.490, expedida en Tulúa, con Libreta Militar número 085911, expedida en Cali, quien en este acto concurre en representación del Departamento del Valle del Cauca en su condición de Gobernador, por una parte, y los señores JAIME AZCARATE RIVERA, mayor de cincuenta años de edad, vecino de Buga, con cédula de ciudadanía número 2.726.570, expedida en Buga, y FRANCISCO AZCARATE RIVERA, también mayor de edad y vecino de Buga, portador de la cédula de ciudadanía número 6.181.334, expedida en Buga, quienes comparecen en este acto como representantes legales de la sociedad "AZCARATE RIVERA E HIJOS LTDA.", con domicilio en Buga, con capacidad legal para contratar y obligarse, y a quienes personalmente conoce el suscrito Notario, de lo cual da fe, y dijeron: PRIMERO.- Que la Sociedad "Azcarate Rivera e Hijos Ltda.", es dueña de un lote de terreno ubicado en jurisdicción del Municipio de Buga, vereda de "El Vínculo", en el sitio denominado "Loma de los Monederos", de quinientas plazas aproximadamente, equivalentes a 320 Hectáreas, el cual queda separado del lote de propiedad del Sr. Pablo Julio Campo R., por una línea que constituye su lindero Sur, línea recta que partiendo de la carretera central del Valle en el punto donde principia la cerca del predio del señor Jaime Rengifo Lozano, sigue por la línea de esta cerca en dirección de Occidente a Oriente hasta terminar en la cerca divisoria y medianera con el predio de "Sonsito"; Norte, la quebrada llamada de "Pie-

dras Blancas", aguas arriba, desde la carretera central del Valle hasta la línea divisoria con el predio de "Sonsito"; Oriente, la cerca divisoria con el predio de Sonsito de propiedad del señor José María Azcárate, desde la quebrada de "Piedras Blancas" hasta el lindero Sur, ya mencionado; y Occidente, la carretera Central del Valle, desde la quebrada de Peñas Blancas, hasta el lindero con el predio de Jaime Rengifo Lozano.- Este lote de terreno se denomina "El Rescate".- SEGUNDO.- Que con el fin de que el Departamento del Valle del Cauca establezca un santuario de la vegetación típica de loma y piedemonte del Valle del Cauca; o un jardín de aclimatación de plantas o un refugio de fauna silvestre, o cualquiera otra fundación que tienda al estudio científico de la naturaleza vallecana y a la educación pública, la "Sociedad Azcárate Rivera e Hijos Ltda.", transfiere, a título de donación gratuita, al Departamento del Valle del Cauca, un lote de terreno de setenta (70) hectáreas, cubierto de bosque secundario en su mayor extensión, segregado del globo de mayor cabida denominado "El Rescate", singularizado en la cláusula anterior, lote ubicado en el Municipio de Buga, Departamento del Valle del Cauca, que tiene los siguientes linderos especiales: "NORTE, predio de Zoilo Calero, Francisco Villalobos, L. Lozano y otros; SUR, propiedad de la sociedad "Azcárate Rivera e Hijos Ltda.", carretera al medio en toda su extensión; ORIENTE, con propiedad de dicha Sociedad "Azcárate Rivera e Hijos Ltda."; y OCCIDENTE, con la carretera central del Valle".- Además, la Sociedad cede al Departamento la servidumbre de una acequia de riego que derivada del río "Sonsito" atraviesa, tanto el terreno que la Sociedad se reserva, como el lote que es materia de esta donación; pero el Departamento tramitará con la Comisión de Aguas del Ministerio de Agricultura, la adjudicación del derecho al agua de riego que sea proporcional a las necesidades del terreno donado.- TERCERO.- Que la Sociedad "Azcárate Rivera e Hijos Ltda." adquirió el inmueble, por medio de la escritura pública número 730, de 7 de Junio de 1.958, otorgada en la Notaría Segunda de Buga, registrada



el 19 de los mismos bajo partida número 567, a hoja 252 vuelta del libro de Registro número 1 par y bajo partida número 1061, hoja 97 vuelta del libro de registro número 2.- CUARTO.- El Departamento se compromete a no dar al terreno donado destinación distinta a la expresada en

el punto "SEGUNDO" y a iniciar trabajos constantes y de manera permanente dentro de un término de cuatro (4) meses, a partir de la fecha de este instrumento, trabajos consistentes en lo siguiente: Conservación de la carretera que sirve de línea divisoria entre la parte donada al Departamento y la porción que se reserva la sociedad donante, construcción de las cercas divisorias para delimitar el terreno donado; construcción de vivienda para administración; instalación de una estación meteorológica; conservación de la acequia que conduce las aguas dentro del terreno donado; establecimiento de un vivero de propagación de plantas, y los demás que se estiman necesarios.- Las obras básicas anteriores deberán estar terminadas en un lapso máximo de un (1) año, contado a partir de la fecha de esta escritura.- QUINTO.- Si la entidad donataria, o sea el Departamento del Valle, no diere cumplimiento a los compromisos adquiridos mediante este instrumento, en forma total o parcial, la donación se rescindirá o resolverá en favor de la sociedad donante, y el inmueble, con todas sus mejoras y anexidades, volverá al dominio pleno del donante.- Para establecer las circunstancias y el hecho del cumplimiento o incumplimiento de lo pactado, se integrará, llegado el caso, un tribunal de arbitramento conformado por sendos árbitros designados por las partes y un tercero nombrado por los dos árbitros anteriores o, en su defecto, por la Cámara de Comercio de Buga.- Dicho Tribunal sesionará en Buga y su fallo, de única y última instancia, se dictará en conciencia.- SEXTO.- Que el lote que la Sociedad "Azcárate Rivera e Hijos Ltda.", donan al Departamento del Valle del Cauca, a título gratuito y con la finalidad expresada, se encuentra libre de todo gravamen o limitación de

dominio, y que desde la fecha de este instrumento entrega materialmente el referido lote al Departamento.- SEPTIMO.- Que los gastos e impuestos que ocasione esta escritura y los que demande su registro, serán pagados por el Departamento del Valle.- OCTAVO.- Que de común acuerdo se estima como valor de esta donación la cantidad de CUATROCIENTOS MIL PESOS moneda corriente (\$400.000.00), teniendo en cuenta que los terrenos donados comprenden la mayor superficie plana de toda la propiedad "El Rescate"; la parte más cercana a la ciudad de Buga, la más limpia y con mejores pastos, a la vez que colinda en gran extensión con la carretera central del Valle.- NOVENO.- Presente el Dr. LIBARDO LOZANO GUERRERO, de las condiciones civiles dichas antes, manifestó que acepta a nombre del Departamento del Valle del Cauca esta escritura, y los contratos y compromisos en ella estipulados, aceptación que hago en virtud de las autorizaciones concedidas por el Artículo 2o. de la Ordenanza Nro. 95 de 1.967 y por el Artículo 4o. del Decreto No. 1.024 de 13 de Diciembre de 1.967.- SE EXTENDIO CONFORME A MINUTA PRESENTADA.- Se agregan comprobantes de rigor.- Firman este instrumento los comparecientes, los testigos y el Notario que da fe y advierte el registro.- Derechos Ley 1a. de 1.962.- Impuesto Nacional \$5.00.- Certificado de Paz y Salvo Nal. Nro. Azcárate Rivera e Hijos Ltda.:

0925668 serie AZ-8.- Buga, Agosto 3/68.- Válido hasta Septiembre 10/68.- (Firmados) Libardo Lozano Guerrero.- Jaime Azcárate Rivera.- Francisco Azcárate Rivera Tarjeta Mil. #587309 de Buga.- Tgo (Fdo) Cosme D. Sánchez H.- Tgo (Fdo) José Otálvaro.- EDUARDO LALINDE Z., Notario Segundo Principal del Circuito de Cali.-

COMPROBANTES

TESORERIA MUNICIPAL DE BUGA #14352.- Certificado de Paz y Salvo.- Para DONACION AL DEPARTAMENTO.- No. del Predio 20113.- Buga, 6 de Septiembre de 1.968.- EL TESORERO MUNICIPAL DE BUGA, DECLARA: Que AZCARATE RIVERA E HIJOS LTDA., está a paz y salvo con el Tesoro Municipal de Buga, por IMPUESTO PREDIAL, ADICIONAL Y CVC DE SU PREDIO RURAL #20113 DEL COREGIMIENTO DEL VINCULO FINCA " EL RESCATE " .-



Válido hasta el 7 de septiembre de 1.968.- Hay firmas y sellos.-

CERTIFICADO CATASTRAL No. 0772.- El Suscrito OFICIAL DE MUTACIONES AL CATASTRO MUNICIPAL, CERTIFICA que AZCARATE RIVERA E HIJOS LTDA.,

aparece inscrito en el Catástro vigente del Municipio de Buga, como propietario del siguiente predio No. 20113 Vínculo "El Rescate" de 251-9360 Has. de \$760.000.00, el cual será enajenado al DEPARTAMENTO DEL VALLE DEL CAUCA.- Venta parcial Si, 70 Has. DONACION.- Expedida en Buga, a 6 de Septiembre de 1.968.-
Marlene Azcárate.-

A N E X O S

NUMERO 4.855-9-68.- EL PRESIDENTE Y EL SECRETARIO DE LA CAMARA DE COMERCIO DE BUGA, DE ACUERDO CON LO DISPUESTO EN LOS ARTICULOS 40 Y 41 DE LA LEY 28 de 1.931, CERTIFICAN: Que por escritura 1.476, del 23 de marzo de 1.950, Notaría Cuarta de Bogotá, cuyo extracto se Registró en esta Cámara de Comercio, el 4 de abril de 1.950, número 645, páginas 299-300 del Libro Quinto respectivo, se constituyó la sociedad limitada, denominada: "AZCARATE RIVERA E HIJOS LIMITADA".- Que el contrato social de la mencionada compañía fue reformado por las siguientes escrituras: 1.760, de 25 de septiembre de 1.950; 2.192, de 14 de diciembre de 1.951; 2.505 de 22 de diciembre de 1.952; 800 de 4 de agosto de 1.955; 617 de 6 de julio de 1.957; 551 de 10. de junio de 1.959; 1.324 de 30 de diciembre de 1.959; 1.147 de 27 de diciembre de 1.961, otorgadas en la Notaría Primera de Buga; 460 de 14 de mayo de 1.962, otorgada en la Notaría Primera de Cartago (Valle); 1.202 de 21 de diciembre de 1.962; y, 720 de 4 de septiembre de 1.968, otorgadas en la Notaría Primera de Buga, cuyos extractos fueron registrados en esta Cámara de Comercio bajo los siguientes números y fechas: 662 de 27 de septiembre de 1.950; 704 de 7 de enero de 1.952; 746 de 21 de enero de 1.953; 878 de 10 de agosto de 1.955; 982 de 22 de julio de 1.957; 1.128 de 24 de junio de 1.959; 1.162 de 12 de enero de 1.960; 1.352 de

28 de diciembre de 1.961; 1.411 de 25 de mayo de 1.962; 1.472 de 27 de diciembre de 1.962; y, 2.273 de 5 de septiembre de 1.968.- Que de acuerdo con los registros anteriores, la sociedad se rige por las siguientes disposiciones: RAZON SOCIAL: "AZCARATE RIVERA E HIJOS LIMITADA".- DOMICILIO: B U G A.- DURACION: 23 de marzo de 1.950, hasta el 31 de diciembre de 1.999.- NOMBRE DE LOS SOCIOS: Alvaro José, Francisco José, Bertha Clemencia, María Cristina Azcarate Rivera y la sociedad "Agrícola y Ganadera del Valle Limitada".- CAPITAL: SEIS MILLONES DE PESOS (\$6.000.000.00) MONEDA CORRIENTE, dividido en seis mil (6.000) acciones, de un mil pesos (\$1.000.00) moneda corriente cada una, íntegramente suscrito y pagado en las siguientes proporciones: Alvaro José Azcarate Rivera 18.94737% del total \$1'136.842.20.- Bertha Clemencia Azcarate Rivera 18.94737% del total \$1'136.842.20.- Francisco José Azcarate Rivera 18.94737% del total \$1'136.842.20.- María Cristina Azcarate Rivera 18.94737% del total \$1'136.842.20.- Agrícola y Ganadera del Valle Ltda. 24.21052% del total \$1'452.631.20.- T O T A L E S: 100.00000% del total \$6'000.000.00.- OBJETO SOCIAL: La compra, venta, permuta, construcción, administración y arrendamiento de inmuebles; la compra y venta de acciones y valores; la compra y venta de ganados y en general la explotación en todas sus formas de la industria ganadera; la explotación en todas sus formas de la industria agrícola en tierras propias o ajenas; la explotación de espectáculos públicos; y, la representación y agencia en personas naturales o jurídicas, nacionales o extranjeras.- Para el cumplido desarrollo del objeto social, la sociedad puede formar parte de otras compañías mediante su ingreso en ellas, constitución de nuevas sociedades y fusión con otras sociedades.- REPRESENTACION: Presidente y Gerente. Ambos tienen la representación legal de la sociedad y el uso de la razón social.- El Presidente puede obrar conjunta o separadamente con el Gerente, con el Sub-Gerente o independientemente de ambos.- C E R T I F I C A N: Que por escritura 720, del 4 de septiembre de 1.968, Notaría Primera de Buga, cuyo extracto se registro en esta Cámara



de Comercio el 5 de septiembre de 1.968, número 2.273, páginas 461-464 del Libro Once respectivo, fue nombrado Presidente el señor JAIME AZCARATE RIVERA.- C E R T I F I C A N: Que por escritura 460, del 14 de mayo de 1.962, Notaría Primera de Cartago (Valle), cuyo extracto se re-

gistró en esta Cámara de comercio el 25 de mayo.- HOJA ANTERIOR PAPEL SELLADO N 10336083.- de 1.962, número 1.411, páginas 549-552

del Libro Octavo respectivo, consta que fueron nombrados: Gerente: FRANCISCO JOSE AZCARATE RIVERA.- Sub-Gerente: HERNAN LOZANO GRANOBLES.- C E R T I F I C A N: Que en los libros que se llevan en la

Cámara de Comercio de Buga, no aparece registro posterior a los arriba mencionados, de documentos referentes a reforma, disolución, liquidación o nombramiento de representantes legales de la expresada sociedad.- C E R T I F I C A N: Que la sociedad denominada: "AZ-

CARATE RIVERA E HIJOS LIMITADA", aparece inscrita inicialmente en el año de 1.950, bajo el número 239 en el Registro Público de Comercio para los efectos del Artículo 30 de la Ley 28 de 1.931 y de

más disposiciones legales pertinentes.- Su inscripción se encuentra vigente.- ADEMÁS ESTA AFILIADA A LA CÁMARA DE COMERCIO DE BUGA.-


Para que conste expedimos el presente certificado en Buga, a los seis (6) días del mes de septiembre de mil novecientos sesenta y

ocho (1.968).- (Fdo) El Presidente Rafael Garrido Osorno.- (Fdo) El Secretario Jaime Pérez F.- Derechos \$31.50.- Dcto. 2.002/65.-

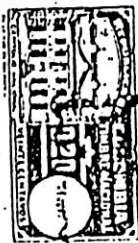
Papel y estampillas: \$14.00.- Hay sellos.- igp.-

Es TERCERA COPIA.- Se expide para el DEPARTAMENTO DEL VALLE DEL CAUCA.- Derechos \$14.00.- 1.962.-

Cali, 9 de Septiembre de 1.968.-



Notario Segundo Principal.



OFICINA DE REGISTRO

Lugar, Septiembre 12/68

Recibida hoy a las 12 en la oficina fecha
en el libro de 1068 bajo el No. 2883

El Registrador, Antonio Montoya Payán

Dr. Antonio Montoya Payán
Registrador de II. PP.

UNIVERSIDAD

OFICINA DE REGISTRO

Lugar, Septiembre 12/68

NOTA DE MATRICULA - matriculada el 12

del 12 de Septiembre de 1968 bajo el No. 17761

folios 87 Tomo 38

Vigencia de Bozón

Derechos \$ 1 de 18

El Registrador, Antonio Montoya Payán

Dr. Antonio Montoya Payán
Registrador de II. PP.

U D X



República de Colombia
Departamento del Valle del Cauca

NOTARIA OCTAVA

DEL CIRCUITO DE CALI

Carrera 8ª N° 9-12 Teléfono 80 8733

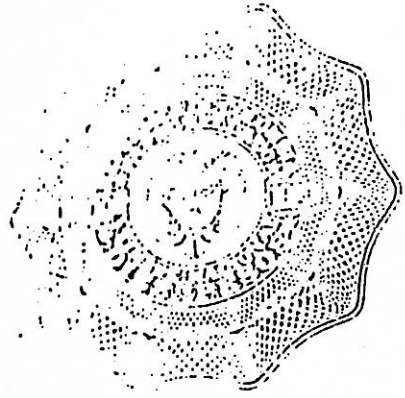
SÉGUNDA COPIA DE LA ESCRITURA No. 238 FECHA MAYO 14 de 1982

CLASE DE CONTRATO:

SE EXPIDE PARA: EL INTERESADO

OTORGANTES: VICTOR MANUEL PATIÑO

DR. EDGAR VICTORIA GONZALEZ
NOTARIO



INSTRUMENTO NUMERO D O S C I E N T O S

Y O C H O . (2 3 8) - En la ciudad de Cali,

departamento del Valle del Cauca, República de Colombia, a los C A T O R C E (1 4)

días del mes de M A Y O - - - - - del año

de mil novecientos ochenta y dos (1982), ante

1. E D G A R V I C T O R I A G O N Z A L E Z, Notario Octavo Público Principal del Círculo de Cali, compareció el doctor VICTOR

MANUEL PATIÑO, mayor de edad, vecino de Cali, con cédula de ciudadanía número 6.053.009 de Cali y manifestó: Que actúa en su condición de director del establecimiento público departamental denominado

Instituto Vallecaucano de Investigaciones Científicas INEIVA, con

condición que comprueba con una constancia expedida por el gobernador del departamento y con una copia de la Resolución número 1915 de

mil novecientos ochenta y uno (1981), noviembre doce (12), del

Departamento Administrativo Jurídico del Departamento, en que se

reconoce personería jurídica al mencionado Instituto y se acepta

al mismo señor Patiño como presidente de la entidad. Que presenta

también una copia autenticada del decreto de la Gobernación del Valle, distinguido con el número 0322 del cuatro (4) de febrero de

mil novecientos ochenta y dos (1982), "Por el cual se dictan normas

sobre el patrimonio del Instituto Vallecaucano de Investigaciones

Científicas INEIVA", con el objeto de dar cumplimiento a lo dispuesto en el artículo octavo (8o.) del decreto últimamente mencionado,

en el sentido de solicitar que dicho decreto se eleve a escritura pública, para los efectos legales de acreditar la propiedad de

los inmuebles a que se refiere dicha providencia. Presenta copias

de las siguientes escrituras: Numero ocho mil cincuenta y dos (8.

52), de diciembre veintidos (22) de mil novecientos setenta y dos

(1972), de la Notaría Segunda de Cali correspondiente al lote y edificio del Museo de Ciencias Naturales, ubicado en Cali, carrera

Quinta Oeste (2a.) número 7-18 Barrio Santa Teresita: Numero cinco

mil cuarenta y siete (5.047) del once (11) de septiembre de mil

novecientos ochenta y dos (1982).

Presenta copias de las siguientes escrituras: Numero ocho mil cincuenta y dos (8.

52), de diciembre veintidos (22) de mil novecientos setenta y dos

(1972), de la Notaría Segunda de Cali correspondiente al lote y edificio del Museo de Ciencias Naturales, ubicado en Cali, carrera

Quinta Oeste (2a.) número 7-18 Barrio Santa Teresita: Numero cinco

mil cuarenta y siete (5.047) del once (11) de septiembre de mil

novecientos ochenta y dos (1982).

Presenta copias de las siguientes escrituras: Numero ocho mil cincuenta y dos (8.

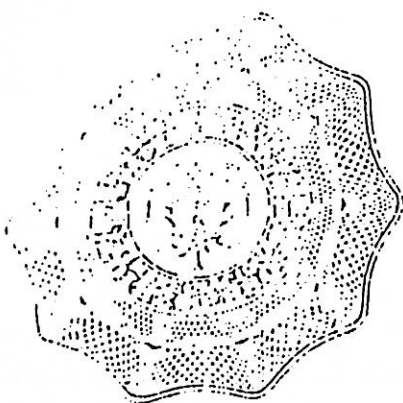
52), de diciembre veintidos (22) de mil novecientos setenta y dos

(1972), de la Notaría Segunda de Cali correspondiente al lote y edificio del Museo de Ciencias Naturales, ubicado en Cali, carrera

Quinta Oeste (2a.) número 7-18 Barrio Santa Teresita: Numero cinco mil cuarenta y siete (5.047) del once (11) de septiembre de mil

25/01/82

76
novecientos sesenta y ocho (1968), otorgada en la Notaría Segunda de Cali y Numero ochocientos seis (806) del treinta (30) de Mayo de milnovecientos setenta (1970), otorgada en la Notaría Primera de Tuluá, correspondiente a los terrenos, edificios, instalaciones, vías, servicios públicos, canales de irrigación, del Jardín Botánico "Juán María Céspedes", ubicado en el corregimiento de Mateguadua, municipio de Tuluá. Numero cuatro mil novecientos cincuenta y nueve (4.959) del seis (6) de septiembre de mil novecientos sesenta y ocho (1968), otorgada ante la Notaría Segunda de Cali, correspondiente a los terrenos, edificios, instalaciones, vías, servicios públicos, aguas, y demás anexidades del predio "El Rescate", donado al Departamento por la firma "Jaime Azcárate Rivera e Hijos Ltda", de Buga, en el corregimiento de El Vínculo, municipio de Buga. Numero trescientos uno (301) de octubre veintinueve (29) de mil novecientos ochenta y uno (1981), otorgada en la Notaría Primera de Sevilla (Valle), correspondiente al terreno de una hectárea (ht) diez mil metros cuadrados (10.000 m²), vendido al INCIVA por el municipio de Sevilla, por la suma de ciento cincuenta y seis mil doscientos cincuenta pesos (\$156.250.00) . Numero ciento treinta y nueve (139), del veinte (20) de Octubre de mil novecientos ochenta y uno (1981), otorgada en la Notaría Unica de Darién, correspondiente al terreno de quince mil doscientos diez metros cuadrados un centímetro cuadrados (15.210.01 m²) o sea una hectárea cinco mil doscientos diez metros un centímetro cuadrados (1 Hcts, 5.210.01 m²) vendido al INCIVA por el municipio de Calima- El Darien, por la suma de ciento diez y ocho mil pesos (\$118.000.00). Y una copia del decreto número mil novecientos treinta y siete (1937) septiembre veinticinco (25) "Por el cual se crea el Instituto Vallecaucano de Investigaciones Científicas INCIVA y se expide el estatuto orgánico de la entidad ". En este estado se transcribe en forma literal el mencionado Decreto numero 0322 , con el fin de elevarlo a escritura pública : República de Colombia,



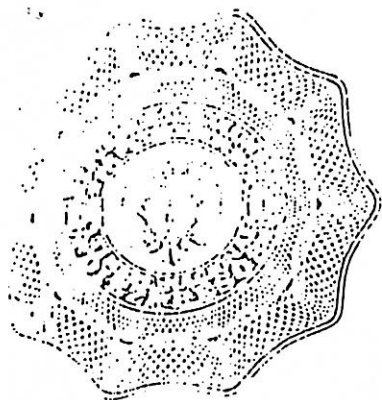
Departamento del Valle del Cauca, Decreto Número 0322 de mil novecientos ochenta y dos (1982) Febrero 4, por el cual se dictan normas sobre el patrimonio del Instituto Vallecaucano de Investigaciones Científicas INCIVA y se expidió el estatuto orgánico de la entidad, la cual

viene funcionando a partir del primero (1o.) de Abril de mil novecientos ochenta (1980); Que por el artículo quince (15) del mencionado decreto extraordinario se estatuyeron los bienes, valores, rentas, productos, y demás aportes que constituirían el patrimonio del INCIVA, que se conformaría con los bienes y servicios que hasta diciembre treinta y uno (31) de mil novecientos setenta y nueve (1979) pertenecerán tanto al Museo de Ciencias Naturales de Cali, dependiente entonces de la Secretaría de Educación, por una parte, como los de la Unidad de Investigaciones Botánicas y Ecológicas de la Secretaría de Agricultura y Fomento, por otra, por haber quedado ambos servicios bajo la dependencia del INCIVA. Que las funciones del INCIVA y las de la Secretaría de Agricultura y Fomento, son distintas pero complementarias, como se puede apreciar por los mismos nombres que llevan dichas entidades, correspondiendo primordialmente al primero el estudio, defensa y divulgación de los recursos naturales, y a la segunda la extensión y fomento agropecuarios; Que de acuerdo con el artículo veintiseis (26) del mencionado decreto extraordinario número 1937 de mil novecientos setenta y nueve (1979), la Gobernación quedó autorizada para reglamentarlo en lo que fuera necesario, y es conveniente hacerlo en lo relativo a la conformación del patrimonio del INCIVA.

ARTÍCULO PRIMERO. Los bienes del INCIVA no dividen en inmuebles, muebles y fiduciarios. Los primeros están representados en terrenos y construcciones no desmontables; los segundos, por equipo, dotación de oficinas y laboratorios, vehículos, colecciones botánicas, zoológicas, antropológicas, geológicas, y de otro orden, vitrinas de exposición, estaciones meteorológicas; y los

terceros por cédulas, acciones, depósitos y otros valores. ARTICULO SEGUNDO: Constituyen bienes inmuebles del INCIVA los siguientes:

a) El lote y edificio del Museo de Ciencias Naturales, ubicado en Cali, carrera segunda Oeste (2a.), número 7-18, Barrio Santa Teresita, adquiridos por el Departamento mediante escritura pública número 8.052, de diciembre veintidos (22) de mil novecientos setenta y dos (1972), de la Notaría Segunda de Cali. b) Los terrenos, edificios, instalaciones, vías, servicios públicos, canales de irrigación, del Jardín Botánico "Juan María Céspedes", ubicado en el corregimiento de Mateguadua, municipio de Tuluá, terrenos adquiridos por el Departamento mediante las escrituras públicas números cinco mil cuarenta y siete (5.047), del once (11) de septiembre de mil novecientos sesenta y ocho (1968), otorgada en la Notaría Segunda de Cali, y número ochocientos seis (806) del treinta (30) de Mayo de mil novecientos setenta (1970), otorgada en la Notaría Primera de Tuluá; c) Los terrenos, edificios, instalaciones, vías, servicios públicos, aguas y demás anexidades del predio "El Rescate", donado al Departamento por la firma "Jaime Azcárate Rivera e Hijos Ltda", de Buga, en el corregimiento de El Vínculo, municipio de Buga, por escritura pública número cuatro mil novecientos cincuenta y nueve (4959) del seis (6) de septiembre de mil novecientos sesenta y ocho (1968), otorgada ante la Notaría Segunda de Cali; d) El terreno de diez mil metros cuadrados (10.000 m2), vendido al INCIVA por el municipio de Sevilla, por la suma de ciento cincuenta y seis mil doscientos cincuenta pesos (\$156.250.00) en virtud de la escritura número 301, del veintinueve (29) de Octubre de mil novecientos ochenta y uno (1981), otorgada en la Notaría Primera de Sevilla (Valle); e) El terreno de quince mil doscientos diez metros un centímetro cuadrado (15.210.01 m2), vendido al INCIVA por el municipio de Calima - El Darién, por la suma de ciento diez y cinco mil pesos (\$118.000.00), en virtud de la escritura pública número ciento treinta y nueve (139), del veinte (20) de Octubre de mil novecientos ochenta y uno (1981), otorgada



en la Notaría Unica de Darién; f) Los demás terrenos o locales que adquiriera el INCIVA en el futuro para el establecimiento de museos y otros centros operativos en distintos lugares del Departamento; g) Los terrenos que se asignen al INCIVA o adquiriera el Departamento en el futuro para programas de forestación o reforestación, áreas de protección de cuencas hidrográficas; reservas de fauna y flora, y las demás que tengan relación con el estudio y conservación de los recursos naturales. ARTICULO TERCERO: En el predio de El Vínculo que se refiere el literal c) del artículo segundo de este decreto, el INCIVA podrá entregar en comodato a la Secretaría de Agricultura y Fomento, un lote con destino a un vivero de plantas frutales y ornamentales, lote que queda delimitado así: Delta uno (1), con coordenadas N= 342.50, E=32.00, en el cerro al borde de la carretera central del Valle, en la esquina derecha de la entrada al predio, continuando en línea recta y paralela a la misma carretera con rumbo sur; de allí a una distancia de noventa y un metros sesenta centímetros (91.60 m), se encuentra el delta dos (2), cuyas coordenadas son N=250.00, E= 32.00; sigue la poligonal con rumbo de 90°E y a una distancia de ciento cuarenta y nueve metros (149 m) se halla el delta tres (3), de coordenadas N= 330.00, E=180.80. De allí sigue la línea al delta cuatro (4), que se encuentra localizado al nordeste del delta tres (3), a una distancia de ciento veintinueve metros cincuenta centímetros (129.50 m) con coordenadas N=330.00, E=183.90, cerrando la poligonal al noroeste del delta cuatro (4), a una distancia de ciento cincuenta y dos metros (152 m) hasta llegar al delta uno (1), punto de partida. Esto da una superficie total de doce mil ochocientos setenta y cinco metros conveintiocho centímetros cuadrados (12.875.28 m²), Los términos del contrato respectivo serán acordados entre el director del INCIVA y el Secretario de Agricultura, con base en el espíritu de cooperación entre entidades oficiales que

tienen funciones complementarias. ARTICULO CUARTO: En cuando a los bienes muebles del INCIVA, son todos los que tienen ese carácter que se hallen en la sede central del Instituto y en los distintos centros operativos que existen o se establezcan en el futuro. Estos bienes, tales como muebles y equipo de oficina o laboratorio, bibliotecas, colecciones arqueológicas, geológicas, etnográficas, botánicas (herbarios), zoológicas, paleontológicas, geológicas, etc., deben inventarse con el concurso de la Unidad de Inventarios de la Secretaría de Servicios Administrativos y del área de control del Departamento, asignando a cada centro operativo una serie.





ARTICULO QUINTO: Los bienes muebles del INCIVA deben entenderse que pertenecen a la entidad como tal y no a cada centro operativo en particular. Por consiguiente, pueden ser trasladados a juicio del director, representante legal de la entidad, de un centro operativo a otro, dentro del espíritu de desconcentración de servicios a que se refiere el artículo segundo (2o.) del decreto extraordinario número 1937 de mil novecientos setenta y nueve (1979). En casos de traslado temporal o definitivo, se dictará una Resolución por el Director, para justificar la operación, y se dejarán las respectivas constancias para cargar o descargar la responsabilidad de los administradores de cada centro, según el caso.

ARTICULO SEXTO: En los casos en que se justifique la donación de colecciones o piezas a establecimientos educativos para fines de enseñanza, la determinación respectiva debe ser tomada conjuntamente por la Junta Directiva y el Director. Cuando se trate solamente de canje de duplicados, la determinación la tomará el Director. ARTICULO SEPTIMO: Los bienes fiduciarios del INCIVA estarán constituidos por los intereses que generen los depósitos de partidas asignadas a la entidad, mientras son invertidas; acciones en empresas de forestación y reforestación, que aporte el Departamento; cédulas de capitalización; entradas por venta de servicios etc., la Junta Directiva de la entidad hará la destina-
ción de tales bienes, para la ejecución del plan de inver-

ciones científicas que se acuerde y para los
distintos programas y proyectos. ARTICULO OCTAVO: Este decreto se elevará a escritura pública para protocolizar los bienes patrimoniales del INCIVA, acción que queda a cargo del director como representante legal de la

Colombia. ARTICULO NOVENO: Este decreto rige a partir de la fecha de su expedición, comuníquese y cumplase. Dado en Cali, a los días del mes de de mil novecientos ochenta y uno (1981). Gobernador (fdo.) Ilegible Secretario de Agricultura (fdo.) Ilegible (sellos). Secretario de Educación (fdo.) Ilegible (sellos) Secretario de Servicios Administrativos (fdo.) Ilegible (sellos). Director del Inciva (fdo.) Ilegible (sellos). Se deja constancia de que el presente instrumento se extendió en cuatro hojas de papel sellado distinguidas con las letras y números AFO7076162, AF 07076163, AF 07076164 y AF 07076165.- Advertí la formalidad del registro dentro del término legal. Leído que le fué al otorgante el presente instrumento lo aprobó y lo firman por ante mí, el Notario, que de todo lo expuesto doy fé. Derechos Notariales \$ 300.00 - - - - - Recaudos \$100. Quedan adheridas al presente original las estampillas de rigor. Enmendados: INCIVA, Vallecaucano, sesenta, firma, una, hectárea, Investigaciones, lo., correspondiendo, segunda, zoológicas, meteorológicas, Mateguadua, edificios, ciento, 2, cuerpo, entretorno, 3, guardamontes, Agricultura, Administrativos, de, ejecución, definitivo, INCIVA, Si valen.

VICTOR MANUEL PATIÑO



REPÚBLICA DE COLOMBIA

DEPARTAMENTO DEL VALLE DEL CAUCA

DECRETO NUMERO 0322 DE 1982

(Jul 4)

por el cual se dictan normas sobre el patrimonio del Instituto Vallecaucano de Investigaciones Científicas INCIVA.

EL GOBERNADOR DEL DEPARTAMENTO DEL VALLE DEL CAUCA, en uso de sus facultades legales, y

C O N S I D E R A N D O :

Que por Decreto extraordinario No. 1937 de 1979 (septiembre 25), se creó el Instituto Vallecaucano de Investigaciones Científicas INCIVA y se expidió el estatuto orgánico de la entidad, la cual viene funcionando a partir del 10. de abril de 1980;



Que por el artículo 15 del mencionado decreto extraordinario se establecieron los bienes, valores, rentas, productos y demás aportes que constituirían el patrimonio del INCIVA, que se conformaría con los bienes y servicios que hasta diciembre 31 de 1979 pertenecían tanto al Museo de Ciencias Naturales de Cali, dependiente entonces de la Secretaría de Educación, por una parte, como los de la Unidad de Investigaciones Botánicas y Ecológicas de la Secretaría de Agricultura y Fomento, por otra, por haber quedado ambos servicios bajo la dependencia del INCIVA;

Que las funciones del INCIVA y las de la Secretaría de Agricultura y Fomento, son distintas pero complementarias, como se puede apreciar por los mismos nombres que llevan dichas entidades, correspondiendo primordialmente al primero el estudio, defensa y divulgación de los recursos naturales, y a la segunda la extensión y fomento agropecuarios;

Que de acuerdo con el artículo 26 del mencionado decreto extraordinario No. 1937 de 1979, la Gobernación quedó autorizada para reglamentarlo en lo que fuera necesario, y es conveniente hacerlo en lo relativo a la conformación del patrimonio del INCIVA,

D E C R E T A :

Artículo 10. Los bienes del INCIVA se dividen en inmuebles, muebles y fiduciarios. Los primeros están representados en terrenos y construcciones no desmontables; los segundos, por equipo, dotación de ofi-





REPÚBLICA DE COLOMBIA

DEPARTAMENTO DEL VALLE DEL CAUCA

DECRETO NUMERO 0322 DE 1982

(Fila 1)

U. #2

ciencias y laboratorios, vehículos, colecciones botánicas, zoológicas, entomológicas, geológicas y de otro orden, vitrinas de exposición, estaciones meteorológicas; y los terceros por células, acciones, depósitos y otros valores.

Artículo 2º. Constituyen bienes inmuebles del INCIVA los siguientes:

a) El lote y edificio del Museo de Ciencias Naturales, ubicado en Cali, carrera 2a. oeste, No. 7-18, barrio Santa Teresita, adquiridos por el Departamento mediante escritura pública No. 8052, de diciembre 22 de 1972, de la Notaría 2a. de Cali.

b) Los terrenos, edificios, instalaciones, vías, servicios públicos, canales de irrigación, del Jardín Botánico "Juan María Céspedes", ubicado en el corregimiento de Mateguadua, municipio de Tuluá, terrenos adquiridos por el Departamento mediante las escrituras públicas Nos. 5.047, del 11 de septiembre de 1958, otorgada en la Notaría 2a. de Cali, y No. 806, del 30 de mayo de 1970, otorgada en la Notaría 1a. de Tuluá;

c) Los terrenos, edificios, instalaciones, vías, servicios públicos, aguas y demás anexidades del predio "El Rescate", donado al Departamento por la firma "Jaime Acórate Rivera e Hijos Ltda." de Buga, en el corregimiento de El Vínculo, municipio de Buga, por escritura pública No. 4959, del 6 de septiembre de 1958, otorgada ante la Notaría 2a. de Cali;

d) El terreno de diez mil metros cuadrados (10.000 m²), vendido al INCIVA por el municipio de Sevilla, por la suma de \$156.250.00, en virtud de la escritura No. 301, de 29 de octubre de 1981, otorgada en la Notaría 1a. de Sevilla(V);

e) El terreno de quince mil doscientos diez metros cuadrados cero un centímetros (15.210.01 m²), vendido al INCIVA por el municipio de Calima-El Darién, por la suma de \$118.000.00, en virtud de la escritura pública No. 139, del 20 de octubre de 1981, otorgada en la Notaría Unificada de El Darién;

f) Los áreas terrenos o locales que adquiera el INCIVA en el futuro para el establecimiento de museos y otros centros operativos en distintos lugares del Departamento;

g) Los terrenos que se asignen al INCIVA o adquiera el Departamento en el futuro para programas de forestación o reforestación, áreas de



REPUBLICA DE COLOMBIA

DEPARTAMENTO DEL VALLE DEL CAUCA

DECRETO NUMERO 0322 DE 1982

(Fila 4)

H. 13

protección de cuencas hidrográficas; reservas de fauna y flora, y las demás que tengan relación con el estudio y conservación de los recursos naturales.

Artículo 3o. En el predio de El Vínculo a que se refiere el literal c) del artículo 2o. de este decreto, el INCIVA podrá entregar en comodato a la Secretaría de Agricultura y Fomento, un lote con destino a un vivero de plantas frutales y ornamentales, lote que queda delimitado así: Delta 1, con coordenadas $N=342.50$, $E=32.00$, en el cerco al borde de la carretera central del Valle, en la esquina derecha de la entrada al predio, continuando en línea recta y paralela a la misma carretera con rumbo sur, de allí a una distancia de 91.60 metros se encuentra el delta 2, cuyas coordenadas son $N=250.00$; $E=32.00$; sigue la poligonal con rumbo de $90^{\circ}E$ y a una distancia de 149 metros se halla el delta 3, de coordenadas $N=330.00$, $E=180.90$. De allí sigue la línea al delta 4, que se encuentra localizada al nordeste del delta 3, a una distancia de 129.50 metros con coordenadas $N=330.00$, $E=183.90$, cerrando la poligonal al noroeste del delta 4, a una distancia de 152 metros hasta llegar al delta 1, punto de partida. Esto da una superficie total de 12.875.26 metros cuadrados. Los términos del contrato respectivo serán acordados entre el director del INCIVA y el Secretario de Agricultura, con base en un amplio espíritu de cooperación entre entidades oficiales que tienen funciones complementarias.

Artículo 4o. En cuanto a los bienes muebles del INCIVA, son todos los que tienen ese carácter que se hallen en la sede central del Instituto y en los distintos centros operativos que existen o se establezcan en el futuro. Estos bienes, tales como muebles y equipo de oficina o laboratorio, bibliotecas, colecciones arqueológicas, geológicas, etnográficas, botánicas (herbarios), zoológicas, paleontológicas, geológicas, etc., deben inventariarse con el concurso de la Unidad de Inventarios de la Secretaría de Servicios Administrativos y de la Contraloría Departamental, asignando a cada centro operativo una serie.

Artículo 5o. Los bienes muebles del INCIVA debe entenderse que pertenecen a la entidad como tal y no a cada centro operativo en particular. Por consiguiente, pueden ser trasladados a juicio del director, representante legal de la entidad, de un centro operativo a otro, dentro del

• CERTIFICACION:

ES FIEL SEGUNDA COPIA TOMADA DE SU ORIGINAL QUE EN CUATRO
HOJAS SE EXPIDE CON DESTINO AL INTERESADO.-
CALI ENERO 14 de 1987.

DR. EDGAR VICTORIA GONZALEZ
NOTARIO OCTAVO



REPÚBLICA DE COLOMBIA

DEPARTAMENTO DEL VALLE DEL CAUCA

DECRETO NUMERO 1320 DE 1981

E. 4

espiritu de desconcentración de servicios a que se refiere el artículo 26. del decreto extraordinario No. 1937 de 1972. En caso de traslado temporal o definitivo, se dictará una Resolución por el Director, para justificar la operación, y se dejarán las respectivas constancias para cargar o descargar la responsabilidad de los administradores de cada centro, según el caso.

Artículo 66. En los casos en que se justifique la creación de colecciones o plicas a establecimientos educativos para fines de enseñanza, la determinación respectiva debe ser tomada conjuntamente por la Junta Directiva y el Director. Cuando se trate solamente de cambio de duplicados, la determinación la tomará el Director.

Artículo 70. Los bienes fiduciarios del INCIVA estarán constituidos por los intereses que generen los depósitos de partidas asignadas a la entidad, mientras son invertidas; acciones en empresas de forestación y reforestación, que aporte el Departamento; cédulas de capitalización; entradas por venta de servicios etc.. La Junta Directiva de la entidad hará la destinación de tales bienes, para la ejecución del plan de investigaciones científicas que se acuerde y para los distintos programas y proyectos.

Artículo 80. Este decreto se elevará a escritura pública para protocolizar los bienes patrimoniales del INCIVA, acción que queda a cargo del director como representante legal de la entidad.

Artículo 90. Este decreto rige a partir de la fecha de su expedición.

COMUNIQUESE Y CUMPLASE.

Dado en Cali, a los días del mes de de mil novecientos ochenta y uno (1981).

SECRETARIO DE AGRICULTURA

SECRETARIO DE ADMINISTRACIÓN

SECRETARIO DE SERVICIOS ADMINISTRATIVOS

CONTRALOR

DIRECTOR DEL INCIVA

VINCULO

PROYECTO DE ORDENANZA

No. DEL DE 2003

"Por medio de la cual se concede una autorización para la constitución de una Sociedad de Economía Mixta".

LA ASAMBLEA DEPARTAMENTAL DEL VALLE DEL CAUCA, en uso de las atribuciones que le confiere los artículos 300 numerales 7 y 9 de la Constitución Política.

ORDENA

ARTICULO PRIMERO: Autorízase al señor Gobernador del Departamento del Valle del Cauca para concurrir a la constitución de una Sociedad de Economía Mixta que se denominará "Ecoparque Temático El Vinculo" en el municipio de Guadalajara de Buga.

ARTICULO SEGUNDO: En ejercicio de la autorización conferida, el Gobernador queda facultado para adelantar y proferir las actuaciones correspondientes, suscribir los documentos que se requieran para la constitución, organización y funcionamiento de la Sociedad de Economía Mixta referida en el artículo anterior.

ARTICULO TERCERO: El Departamento del Valle del Cauca aportará a la Sociedad un lote de terreno de setenta (70) hectáreas donde actualmente funciona la Estación Biológica El Vinculo ubicado en el Corregimiento de El Vinculo, Municipio de Guadalajara de Buga, la infraestructura instalada, las instalaciones de servicios públicos existentes y los estudios previos realizados.

ARTICULO CUARTO: La autorización se concede por el término de seis (6) meses contados a partir de la publicación del presente acto.

ARTICULO QUINTO: La presente ordenanza rige a partir de la fecha de su publicación en la Gaceta Departamental.

Dada en Santiago de Cali, a los
(2003)

del mes de de dos mil tres

Presidente

Secretario General